



H. AYUNTAMIENTO CONSTITUCIONAL DE TECOMÁN, COL.
DIRECCIÓN DE PLANEACIÓN Y DESARROLLO MUNICIPAL
ADMINISTRACIÓN 2024-2027



GOBIERNO MUNICIPAL
TECOMÁN
2024-2027

Oficio No. 007/2024.

Asunto: Subir información a página oficial del H. Ayuntamiento.

LIC. XAVIER VARELA MENDOZA.
Dirección Unidad de Transparencia.
PRESENTE:



A fin de dar cumplimiento a lo establecido en artículo 39 y 38 de la Ley de Coordinación Fiscal en lo que corresponde al Fondo Aportación para la Infraestructura Social del Municipio (FAISMUN) ejercicio 2024; en lo referente a:

- a) Hacer del conocimiento de sus habitantes, al menos a través de la página oficial de Internet de la entidad federativa, conforme a los lineamientos de información pública financiera en línea del Consejo de Armonización Contable, los montos que reciban, las obras y acciones a realizar, el costo de cada una, su ubicación, metas y beneficiarios.
- b) Informar a sus habitantes los avances del ejercicio de los recursos trimestralmente y al término de cada ejercicio, sobre los resultados alcanzados; al menos a través de la página oficial de Internet de la entidad federativa, conforme a los lineamientos de información pública del Consejo Nacional de Armonización Contable, en los términos de la Ley General de Contabilidad Gubernamental;

Por lo antes expuesto se anexa información del Tercer trimestre del ejercicio 2024 del uso y destino de los Fondos antes mencionados para que sean publicados en la página oficial de Internet de este H. Ayuntamiento. Una vez atendida nuestra petición, solicitamos nos hagan llegar la liga en donde se encuentra publicada dicha información.

No habiendo otro particular que tratar, quedo de Usted para cualquier aclaración a la presente.

Atentamente,

Municipio De Tecomán, Colima. 31 de octubre de 2024
El Director de Planeación y Desarrollo Municipal.

ING. JUAN GABRIEL ALVAREZ TORRES.



- C.c.p.. Lic. Armando Reyna Magaña. - Presidencia Municipal de Tecomán.
- C.c.p.- CP. Andrea Juárez Cruz. -Tesorero Mpal. Mismo fin.
- C.c.p.-Lic. Jesús Ricardo Córdova García. -Contralor Municipal.
- C.c.p.-Archivo.
- JGAT/iag



“2024, AÑO DEL BICENTENARIO DE LA CREACION DEL TERRITORIO



H. AYUNTAMIENTO CONSTITUCIONAL DE TECOMÁN, COLIMA.
ADMINISTRACIÓN 2021 – 2024
Dirección de Planeación y Desarrollo Municipal

TERCER INFORME TRIMESTRAL 2024



H. AYUNTAMIENTO CONSTITUCIONAL DE TECOMÁN, COLIMA.
ADMINISTRACIÓN 2021 – 2024
Dirección de Planeación y Desarrollo Municipal

FORTAMUN 2024

TERCER TRIMESTRE (01 enero a 30 septiembre)

FORTAMUN 2024, ramo 33 .- I005

RENDIMIENTOS ACUMULADOS	APROBADO	MINISTRADO	COMPROMETIDO	DEVENGADO	EJERCIDO	PAGADO
210,941.16	105,760,715.00	79,320,537.00	78,476,993.98	78,476,993.98	78,402,587.17	77,342,961.84
	SEPLAN	79,320,537.00				





H. AYUNTAMIENTO CONSTITUCIONAL DE TECOMÁN, COLIMA.
ADMINISTRACIÓN 2021 – 2024
Dirección de Planeación y Desarrollo Municipal

MIDS 2024



H. AYUNTAMIENTO CONSTITUCIONAL DE TECOMÁN, COLIMA.
ADMINISTRACIÓN 2021 – 2024
Dirección de Planeación y Desarrollo Municipal



Mpio. De Tecomán, Colima. 14 de octubre de 2024.
Oficio No. 059/2024.

Asunto: **Captura de proyectos en la MIDS – 2024.**

C.P. FABIOLA VERDUZCO APARICIO.
Secretario de Planeación, Finanzas y Administración.
del Gobierno del Estado de Colima.
PRESENTE:

AC.

Mediante el presente escrito manifiesto que lo capturado al cierre del Tercer Trimestre en la página de la MIDS 2024 de la Secretaría de Bienestar fue lo siguiente:

- 50 proyectos directos.
- 39 proyectos complementarios.
- Total, de 89 proyectos de infraestructura.
- 01 proyectos de Gastos Indirectos.
- 02 proyectos de PRODIM.



Totalizando **92 proyectos revisados y solventados de observaciones** en la página de la MIDS 2024 de la Secretaría de Bienestar.

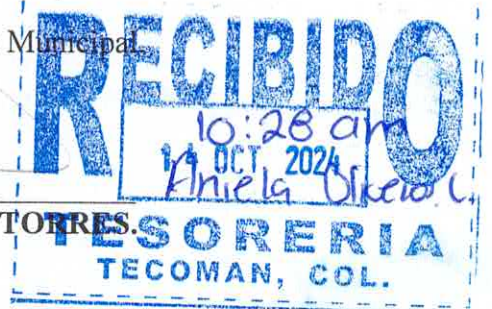
No habiendo otro particular que tratar, quedo de Usted para cualquier aclaración a la presente.

Atentamente,


El Director de Planeación y Desarrollo Municipal



ING. JUAN GABRIEL ÁLVAREZ TORRES.



- C.c.p. Ing. Elías Antonio Lozano Ochoa, Presidente Municipal de Tecomán. Para su conocimiento.
- C.c.p.- Licda. Roció del Socorro Beltrán Rodríguez. –Encargada del despacho de la delegación de Programas para el Desarrollo del Estado de Colima. - Mismo fin.
- C.c.p.- LAF. Carlos Armando Zamora González. -Tesorero Mpal. Mismo fin.
- C.c.p.-Dr. Salvador Castañeda Meillón.-Contralor Municipal. Mismo fin.
- C.c.p. Archivo.





H. AYUNTAMIENTO CONSTITUCIONAL DE TECOMÁN, COLIMA.
ADMINISTRACIÓN 2021 - 2024

Dirección de Planeación y Desarrollo Municipal



Mpio. De Tecomán, Colima. 14 de octubre de 2024.
Oficio No. 058/2024.

Asunto: **Tercer Informe Trimestral
FAISMUN y POA 2024.**

C.P. FABIOLA VERDUZCO APARICIO
Secretario de Planeación, Finanzas y Administración.
del Gobierno del Estado de Colima.
PRESENTE:

A fin de dar cumplimiento a lo establecido en el inciso a) de la fracción II del apartado B del artículo 33 de la Ley de Coordinación Fiscal y los Lineamientos de Información Pública Financiera para el Fondo de Aportaciones para la Infraestructura Social Municipal (FAISMUN), emitidos por el Consejo Nacional de Armonización Contable (CONAC). Anexo al presente la información del Tercer Trimestre con las obras y/o acciones que se realizaron con el FAISMUN 2024; lo anterior en apego al formato emitido por el CONAC (se añade columna de avance); así mismo se envió dicha información a los correos unidad.proyectos.gestion@gmail.com,

De igual manera, se anexa el Tercer Informe Trimestral de las obras y acciones contempladas en el Programa de Obra Anual 2024, correspondiente al periodo del 01 enero al 30 de septiembre del 2024, se anexa el formato POA2 que emite la Secretaría de Planeación, Finanzas y Administración del Gobierno del Estado de Colima y también se envió al correo unidad.proyectos.gestion@gmail.com,


No habiendo otro particular que tratar, quedo de usted para cualquier aclaración a la presente.

Atentamente,

El Director de Planeación y Desarrollo Municipal.

ING. JUAN GABRIEL ALVAREZ TORRES,

TECOMÁN, COL.



- C.c.p. Ing. Elías Antonio Lozano Ochoa, Presidente Municipal de Tecomán. Para su conocimiento.
- C.c.p.- Licda. Roció del Socorro Beltrán Rodríguez. -Encargada del despacho de la delegación de Programas para el Desarrollo del Estado de Colima. - Mismo fin.
- C.c.p.- LAF. Carlos Armando Zamora González. -Tesorero Mpal. Mismo fin.
- C.c.p.-Dr. Salvador Castañeda Meillón.-Contralor Municipal. Mismo fin.
- C.c.p. Archivo.





H. AYUNTAMIENTO CONSTITUCIONAL DE TECOMÁN, COLIMA.
ADMINISTRACIÓN 2021 – 2024

Dirección de Planeación y Desarrollo Municipal

FAISMUN 2024 (Formato CONAC)



H. Ayuntamiento de Tecomán
 Montos que reciban obras y acciones a realizar con el FAISMUN 2024.
 Tercer Trimestre 2024



Monto que reciban del FAISMUN: 125,492,802

Obra o acción a realizar	Costo autorizado	Costo ejercido	Ubicación			Metas	Beneficiarios	avance (%)	
			Entidad	Municipio	Localidad			fisico	financiero
Rehabilitación de pozos profundos de agua potable en varias colonias del municipio de Tecomán.	\$2,498,987.01	\$2,494,944.57	Colima	Tecoman	Tecomán	2 Pozo	3,024	100%	100%
Rehabilitación de líneas de agua potable en varias colonias del municipio de Tecomán.	\$893,209.29	\$705,508.56	Colima	Tecoman	Tecomán	1,610 ml	1,197	100%	79%
Rehabilitación de sistema de alcantarillado a cielo abierto en el municipio de Tecomán.	\$1,445,800.80	\$1,445,800.78	Colima	Tecoman	Tecomán	3,000 ml	1,974	100%	100%
Rehabilitación de drenaje sanitario en calle Obreros entre las calles Pedro Gutiérrez y Graciela Larios, Col. Vicente Guerrero en la Cabecera Municipal de Tecomán.	\$1,544,082.54	\$1,516,790.47	Colima	Tecoman	Tecomán	310 ml	176	100%	98%
Rehabilitación de drenaje sanitario en calle Ocampo entre las calles Juan Oseguera y Francisco Villa, Col. Centro en la Cabecera Municipal de Tecomán.	\$1,372,079.06	\$1,370,368.58	Colima	Tecoman	Tecomán	120 ml	126	100%	100%
Rehabilitación de drenaje sanitario en calle Jazmín entre la calle Río Bravo y Parcela, Col. Parque las Flores en la Cabecera Municipal de Tecomán.	\$521,598.98	\$521,244.32	Colima	Tecoman	Tecomán	97 ml	92	100%	100%
Rehabilitación de drenaje sanitario en calle José Antonio Torres entre las calles Basilio Vadillo y Griselda Alvarez, Col. Centro en la Cabecera Municipal de Tecomán.	\$470,214.41	\$469,476.02	Colima	Tecoman	Tecomán	78 ml	42	100%	100%
Rehabilitación de drenaje sanitario en las calles Javier Mina entre las calles Guadalajara y Guillermo Prieto, Guadalajara entre Javier Mina y Colegio Militar, Col. Cofradía de Juárez en la Cabecera Municipal de Tecomán.	\$1,379,821.29	\$1,379,821.29	Colima	Tecoman	Tecomán	215 ml	109	100%	100%
Rehabilitación de drenaje sanitario en calle Primera entre la calle Puerto de Manzanillo y Av. De los Maestros, Col. Díaz Ordáz en la Cabecera Municipal de Tecomán.	\$930,869.78	\$930,869.78	Colima	Tecoman	Tecomán	218 ml	92	100%	100%
Rehabilitación de drenaje sanitario en calle Marte entre las calles Ejército Nacional y Júpiter, Col. Tepeyac en la Cabecera Municipal de Tecomán.	\$548,080.95	\$547,717.50	Colima	Tecoman	Tecomán	180 ml	42	100%	100%
Rehabilitación de drenaje sanitario en Andador 6 entre las calles Río Papaloapan y Río Grijalva, Col. Indeco en la Cabecera Municipal de Tecomán.	\$549,621.35	\$487,140.75	Colima	Tecoman	Tecomán	116 ml	59	100%	89%
Rehabilitación de drenaje sanitario en calle Abel López Llerenas entre las calles Campanario y Juan Rufro, Col. Miguel Hidalgo en la Cabecera Municipal de Tecomán.	\$547,962.87	\$547,962.87	Colima	Tecoman	Tecomán	140 ml	109	100%	100%

[Handwritten signature]



H. Ayuntamiento de Tecomán
Montos que reciban obras y acciones a realizar con el FAISMUN 2024.
Tercer Trimestre 2024



Monto que reciban del FAISMUN: 125,492,802

Obra o acción a realizar	Costo autorizado	Costo ejercido	Ubicación			Metas	Beneficiarios	avance (%)	
			Entidad	Municipio	Localidad			fisico	financiero
Rehabilitación de drenaje sanitario en calle Juan Escutia entre las calles 50 Legislatura y Aldama, Col. La Palmita en la Cabecera Municipal de Tecomán.	\$275,957.10	\$275,919.65	Colima	Tecomán	Tecomán	122 ml	21	100%	100%
Rehabilitación de drenaje sanitario en calle Volcán de Colima entre las calles Benito Juárez y 16 de Septiembre, Col. La Floresta en la Cabecera Municipal de Tecomán.	\$439,745.69	\$390,515.19	Colima	Tecomán	Tecomán	66 ml	59	100%	89%
Rehabilitación de drenaje sanitario en calle Javier Mina entre la calle Abasolo y Av. López Mateos, Col. Centro en la Cabecera Municipal de Tecomán.	\$996,703.35	\$996,487.42	Colima	Tecomán	Tecomán	122 ml	92	100%	100%
Rehabilitación de drenaje sanitario en calle 4 entre la calle Revolución y Parcela, Col. Pablo Silva en la Cabecera Municipal de Tecomán.	\$279,314.18	\$279,207.26	Colima	Tecomán	Tecomán	54 ml	55	100%	100%
Rehabilitación de drenaje sanitario en calle Abasolo entre la calle Morelos y Av. López Mateos, Col. Centro en la Cabecera Municipal de Tecomán.	\$581,259.97	\$580,792.18	Colima	Tecomán	Tecomán	90 ml	42	100%	100%
Rehabilitación de drenaje sanitario en calle Bugambilia entre la calle Río Bravo y Parcela, Col. Parque las Flores en la Cabecera Municipal de Tecomán.	\$513,909.21	\$460,984.73	Colima	Tecomán	Tecomán	67 ml	76	100%	90%
Rehabilitación de drenaje sanitario en calle Miguel de la Madrid entre las calles Joaquín Amaro y Campanario, colonias Josefa Ortiz y Miguel Hidalgo en la Cabecera Municipal de Tecomán.	\$1,552,912.59	\$1,552,912.57	Colima	Tecomán	Tecomán	270 ml	244	100%	100%
Rehabilitación de drenaje sanitario en calle Independencia entre las calles Callejón Valle Querido y Guillermo Prieto, Col. Cofradía de Juárez en la Cabecera Municipal de Tecomán.	\$1,702,028.82	\$1,702,028.81	Colima	Tecomán	Tecomán	313 ml	101	100%	100%
Rehabilitación de drenaje sanitario en calle Constitución entre las calles Cuauhtémoc y Niños Heroes, Col. Centro en la Cabecera Municipal.	\$577,435.03	\$576,706.90	Colima	Tecomán	Tecomán	108 ml	84	100%	100%
Construcción de techado en escuela especial Roberto Solís Quiroga, Col. Sor Juana Inés de la Cruz en la Cabecera Municipal de Tecomán.	\$2,394,331.72	\$2,339,345.13	Colima	Tecomán	Tecomán	1 Techado	315	100%	98%
Construcción de techado en preescolar José Vasconcelos, Col. Unión en la cabecera Municipal de Tecomán.	\$800,000.00	\$799,149.96	Colima	Tecomán	Tecomán	1 Techado	428	100%	100%
Ampliación del sistema de alumbrado público a base de poste y luminaria en la Cabecera Municipal de Tecomán.	\$3,036,711.01	\$2,640,256.30	Colima	Tecomán	Tecomán	90 Poste	2352	100%	87%



H. Ayuntamiento de Tecomán
 Montos que reciban obras y acciones a realizar con el FAISMUN 2024.
 Tercer Trimestre 2024



Monto que reciban del FAISMUN: 125,492,802

Obra o acción a realizar	Costo autorizado	Costo ejercido	Ubicación			Metas	Beneficiarios	avance (%)	
			Entidad	Municipio	Localidad			físico	financiero
Rehabilitación del sistema de alumbrado público cuadrante 1 de la Cabecera Municipal de Tecomán.	\$4,745,026.86	\$4,745,026.85	Colima	Tecomán	Tecomán	470 Luminaria	17,766	100%	100%
Rehabilitación del sistema de alumbrado público en cuadrante 2 de la Cabecera Municipal de Tecomán.	\$2,727,493.39	\$2,727,493.38	Colima	Tecomán	Tecomán	270 Luminaria	10,206	100%	100%
Rehabilitación del sistema de alumbrado público en cuadrante 3 de la Cabecera Municipal de Tecomán.	\$4,632,093.92	\$4,632,093.90	Colima	Tecomán	Tecomán	460 Luminaria	17,388	100%	100%
Rehabilitación del sistema de alumbrado público en cuadrante 4 de la Cabecera Municipal de Tecomán.	\$3,316,927.06	\$3,316,927.04	Colima	Tecomán	Tecomán	330 Luminaria	12,474	100%	100%
Rehabilitación de sistemas de alumbrado público en comunidades rurales del municipio de Tecomán.	\$3,973,015.90	\$3,535,212.91	Colima	Tecomán	Tecomán	400 Luminaria	15,120	100%	89%
Rehabilitación del sistema de alumbrado público en acceso a la Cabecera Municipal de Tecomán.	\$1,995,590.32	\$1,995,590.29	Colima	Tecomán	Tecomán	72 Luminaria	2,352	100%	100%
Rehabilitación de sistemas de alumbrado en parques y espacios públicos del municipio de Tecomán.	\$1,692,085.51	\$1,131,491.73	Colima	Tecomán	Tecomán	7 Espacio público	7,644	100%	67%
Rehabilitación del sistema de alumbrado público en playas del municipio de Tecomán.	\$800,000.00	\$722,975.75	Colima	Tecomán	Tecomán	30 Luminaria	294	100%	90%
Rehabilitación de caminos en varias localidades del municipio de Tecomán.	\$1,710,999.62	\$1,710,999.61	Colima	Tecomán	Tecomán	12 Km	349	100%	100%
Rehabilitación y nivelación de pavimento en calle Ejido esquina con calle Juan Oseguera, Col. Emiliano Zapata en la Cabecera Municipal de Tecomán.	\$700,000.00	\$693,255.31	Colima	Tecomán	Tecomán	480 m2	134	100%	99%
Rehabilitación de pavimento en calles con empedrado en Zona Norte de la Cabecera Municipal de Tecomán.	\$2,180,304.90	\$654,091.47	Colima	Tecomán	Tecomán	2,200 m2	2,352	100%	30%
Rehabilitación de pavimento en calles con empedrado en Zona Sur de la Cabecera Municipal de Tecomán.	\$2,234,305.32	\$2,234,305.32	Colima	Tecomán	Tecomán	2,200 m2	2,268	100%	100%
Construcción de pavimento a base de huella de rodamiento de concreto hidráulico en calle Libertad entre las calles 18 de Marzo e Hidalgo, Col. Centro en la Cabecera Municipal.	\$2,032,738.61	\$2,032,224.06	Colima	Tecomán	Tecomán	720 m2	122	100%	100%



H. Ayuntamiento de Tecomán

Montos que reciban obras y acciones a realizar con el FAISMUN 2024.

Tercer Trimestre 2024



Monto que reciban del FAISMUN: 125,492,802

Obra o acción a realizar	Costo autorizado	Costo ejercido	Ubicación			Metas	Beneficiarios	avance (%)	
			Entidad	Municipio	Localidad			físico	financiero
Construcción de pavimento a base de huella de rodamiento de concreto hidráulico en calle Independencia entre las calles Callejón Valle Querido y Guillermo Prieto, Col. Cofradía de Juárez en la Cabecera Municipal de Tecomán.	\$4,911,877.68	\$4,911,877.65	Colima	Tecoman	Tecomán	2,000 m2	113	100%	100%
Construcción de huellas de rodamiento de concreto hidráulico en calle Tuxpan entre las calles Antonio Vázquez Jasso y Fortunato Gallegos, Col. Villas del Sol en la Cabecera Municipal de Tecomán.	\$818,125.14	\$818,125.13	Colima	Tecoman	Tecomán	210 ml	302	100%	100%
Rehabilitación de pavimento a base de empedrado ahogado en tramo de calle 4, entre la calle Antonio Barbosa y Parcela, Col. Estatuto Jurídico en la Cabecera Municipal de Tecomán.	\$2,124,201.11	\$2,124,201.10	Colima	Tecoman	Tecomán	1,700 m2	92	100%	100%
Rehabilitación de pavimento con empedrado en calles de la comunidad de Cofradía de Hidalgo, municipio de Tecomán.	\$300,000.00	\$299,990.83	Colima	Tecoman	Cofradía de Hidalgo	2,700 m2	76	100%	100%
Construcción de pavimento a base de empedrado ahogado en varias calles de la comunidad de Madrid, municipio de Tecomán.	\$748,018.18	\$748,018.15	Colima	Tecoman	Madrid	500 m2	176	100%	100%
Construcción de pavimento a base de empedrado ahogado en calle Emiliano Zapata de la comunidad La Salada, municipio de Tecomán.	\$392,518.48	\$390,971.90	Colima	Tecoman	La Salada	290 m2	88	100%	100%
Construcción de pavimento a base de empedrado ahogado en la calle Juan Ortega entre las calles Morelos y Fernando Moreno Peña de la comunidad Cerro de Ortega, municipio de Tecomán.	\$2,556,571.33	\$2,556,571.31	Colima	Tecoman	Cerro de Ortega	1,700 m2	143	100%	100%
Construcción de huellas de rodamiento de concreto hidráulico en calle 20 de Noviembre entre las calles Independencia y 5 de Mayo de la comunidad de Caleras, municipio de Tecomán.	\$1,380,518.19	\$1,355,279.08	Colima	Tecoman	Caleras	350 ml	139	100%	98%
Rehabilitación de pavimento a base de empedrado en calle Manzanillo en la Col. Ma Esther Zuno, localidad Nuevo Caxitlán, municipio de Tecomán.	\$422,964.35	\$259,334.48	Colima	Tecoman	Nuevo Caxitlán	700 m2	67	100%	61%
Revestimiento a base de pavimento asfáltico en calles Miguel de la Madrid entre las calles Callejón Valle querido y Ejército Nacional; Genaro Vázquez entre las calles Callejón Valle querido y Av. Insurgentes; Ejército Nacional y Aeropista entre las calle Miguel Bracamontes y Callejón Valle Querido, de las colonias Josefa Ortiz y Miguel Hidalgo en la Cabecera Municipal de Tecomán.	\$10,770,289.65	\$0.00	Colima	Tecoman	Tecomán	9,700 m2	760	100%	0%



H. Ayuntamiento de Tecmán

Montos que reciban obras y acciones a realizar con el FAISMUN 2024.

Tercer Trimestre 2024



TECOMÁN

Monto que reciban del FAISMUN: 125,492,802

Obra o acción a realizar	Costo autorizado	Costo ejercido	Ubicación			Metas	Beneficiarios	avance (%)	
			Entidad	Municipio	Localidad			fisico	financiero
Revestimiento a base de pavimento asfáltico en calle 7 entre las calles Antonio Barbosa y Revolución; y calle Revolución entre las calles 7 y 4 de la Col. Estatuto Jurídico en la Cabecera Municipal de Tecmán.	\$1,696,530.13	\$1,622,046.54	Colima	Tecoman	Tecmán	3,400 m2	155	100%	96%
Revestimiento a base de pavimento asfáltico en calle Obreros entre la Av. Carlos de la Madrid y calle Pedro Gutiérrez, en las Colonias Sor Juana Inés y Unión en la Cabecera Municipal de Tecmán.	\$4,282,897.18	\$2,814,217.42	Colima	Tecoman	Tecmán	2,500 m2	479	100%	66%
Revestimiento a base de pavimento asfáltico en calle Constitución entre las calles Cuauhtémoc y Niños Heroes, Col. Centro en la Cabecera Municipal.	\$1,009,102.97	\$1,008,549.99	Colima	Tecoman	Tecmán	600 m2	84	100%	100%
Revestimiento a base de pavimento asfáltico en calle Moctezuma entre las calles Nezahualcóyotl y Corregidora en la localidad de Cofradía de Morelos, municipio de Tecmán.	\$833,884.16	\$0.00	Colima	Tecoman	Cofradía de Morelos	700 m2	50	100%	0%
Revestimiento a base de pavimento asfáltico en calle Playa de Oro, en la localidad de Ruíz Cortines, municipio de Tecmán.	\$3,238,300.91	\$3,237,855.38	Colima	Tecoman	Ruíz Cortines	2,200m2	218	100%	100%
Revestimiento a base de pavimento asfáltico en la avenida México, localidad de Nuevo Caxitlán, municipio de Tecmán.	\$11,998,259.73	\$11,998,259.70	Colima	Tecoman	Nuevo Caxitlán	11,000 m2	546	100%	100%
Revestimiento a base de pavimento asfáltico en calle Ocampo entre calles Juan Oseguera y Constitución; calle Abasolo entre Av. López Mateos y calle Morelos, Col. Centro en la cabecera municipal de Tecmán. REMANENTES 2024	\$1,405,686.61	\$0.00	Colima		Tecmán			0%	0%
Revestimiento a base de pavimento asfáltico en calle República entre las calles Manuel Gudiño y Rodolfo Chavez Carrillo; calle Manuel Gudiño entre la Av. Insurgentes y la calle Rodolfo Chavez Carrillo, Col. Tepeyac en la cabecera municipal de Tecmán. REMANENTES 2024	\$2,170,459.70	\$0.00	Colima		Tecmán			0%	0%
Construcción de guarniciones y banquetas en varias calles del municipio de Tecmán.	\$2,080,000.00	\$1,678,774.75	Colima	Tecoman	Tecmán	1,500 m2	525	100%	81%
Construcción de guarniciones y banquetas varias calles de la localidad de Cofradía de Morelos, municipio de Tecmán.	\$800,000.00	\$799,174.46	Colima	Tecoman	Cofradía de Morelos	1,000 m2	350	100%	100%
Rehabilitación de Jardín Hidalgo Col. Centro, en la Cabecera Municipal de Tecmán.	\$1,000,000.00	\$999,107.78	Colima	Tecoman	Tecmán	1 Parque	777	100%	100%
Rehabilitación de parque de la Santa Cruz en la Col. Miguel Hidalgo en la Cabecera Municipal de Tecmán.	\$1,080,000.00	\$323,660.23	Colima	Tecoman	Tecmán	1 Parque	1,491	100%	30%



H. Ayuntamiento de Tecomán
Montos que reciben obras y acciones a realizar con el FAISMUN 2024.
Tercer Trimestre 2024



Monto que reciben del FAISMUN: 125,492,802

Obra o acción a realizar	Costo autorizado	Costo ejercido	Ubicación			Metas	Beneficiarios	avance (%)	
			Entidad	Municipio	Localidad			físico	financiero
Rehabilitación de parque principal de la comunidad de San Miguel del Ojo de Agua, municipio de Tecomán.	\$1,797,586.34	\$1,742,885.02	Colima	Tecomán	San Miguel del Ojo de Agua	1 Parque	336	100%	97%
Rehabilitación de parque principal de la comunidad de Madrid, municipio de Tecomán.	\$1,080,000.00	\$1,079,200.35	Colima	Tecomán	Madrid	1 Parque	1,344	100%	100%
Rehabilitación de Unidad Deportiva Norte, Col. Tepeyac en la Cabecera Municipal de Tecomán.	\$3,500,000.00	\$1,524,262.12	Colima	Tecomán	Tecomán	1 Unidad deportiva	5,040	100%	44%
Rehabilitación de espacios multideportivos en el municipio de Tecoman.	\$2,997,390.96	\$2,997,390.96	Colima	Tecomán	Tecomán	5 Espacio deportivo	9,240	100%	100%
Mantenimiento, Conservación y Reparación de Vehículos.	\$150,000.00	\$44,877.01	Colima	Tecomán	Tecomán	11 Vehículo	11	30%	30%
Elaboración de material informativo de apoyo para la ejecución del programa del FAISMUN.	\$50,000.79	\$0.00	Colima	Tecomán	Tecomán	60 Comité	2,058	0%	0%
Capacitación y actualización para servidores públicos en el ejercicio del programa de Presupuesto Basado en Resultados PbR y del programa de seguimiento del sistema de evaluación de desempeño (SED).	\$160,000.00	\$0.00	Colima	Tecomán	Tecomán	25 Trabajador	25	0%	0%
Creación y actualización de la normatividad de los gobiernos locales. (Actualización de reglamento del COPLADEMUN.)	\$60,000.00	\$0.00	Colima	Tecomán	Tecomán	1 Documento	150	0%	0%
Creación y actualización de la normatividad de los gobiernos locales. (Plan Municipal de Desarrollo.)	\$80,000.00	\$0.00	Colima	Tecomán	Tecomán	1 Documento	25	0%	0%
Adquisición de software actualizado del sistema informático catastral georreferenciado.	\$730,000.00	\$0.00	Colima	Tecomán	Tecomán	1 Sistema	15	0%	0%
Adquisición de software actualizado del Sistema Integral de Ingresos municipal.	\$274,400.00	\$0.00	Colima	Tecomán	Tecomán	1 Sistema	14	0%	0%



H. Ayuntamiento de Tecomán

Montos que reciban obras y acciones a realizar con el FAISMUN 2024.

Tercer Trimestre 2024



TECOMÁN

Monto que reciban del FAISMUN: 125,492,802

Obra o acción a realizar	Costo autorizado	Costo ejercido	Ubicación		Metas	Beneficiarios	avance (%)		
			Entidad	Municipio			Localidad	fisico	financiero
RENDIMIENTOS DE LA CUENTA BANCARIA DEL FAISMUN DEL MES DE FEBRERO AL MES DE MAYO DEL 2024									
Rehabilitación de drenaje sanitario en calle Aquiles Serdán, entre las calles Volcán de Colima y Juan Oseguera, Col. La Floresta en la Cabecera Municipal de Tecomán. RENDIMIENTOS DE LA CUENTA BANCARIA DEL FAISMUN DEL MES DE FEBRERO AL MES DE MAYO DEL 2024.	\$643,243.08	\$0.00	Colima	Tecomán	Tecomán	143 ML	50	30%	0%


 ELABORÓ
 ING. JUAN GABRIEL ALVAREZ TORRES
 DIRECTOR DE PLANEACION Y DESARROLLO MUNICIPAL


 AUTORIZÓ
 ING. ELIAS ANTONIO LOZANO OCHOA
 PRESIDENTE MUNICIPAL DE TECOMAN



H. AYUNTAMIENTO CONSTITUCIONAL DE TECOMÁN, COLIMA.
ADMINISTRACIÓN 2021 – 2024
Dirección de Planeación y Desarrollo Municipal

POA 2024 (Formato POA2)



Dependencia Ejecutora: H. AYUNTAMIENTO DE TECOMAN

FORMATO DE INFORMACIÓN DE OBRA ANUAL (POA2)

Avance al 30 de septiembre de 2024.

DATOS GENERALES		LOCALIZACIÓN		INVERSIÓN TOTAL (2024) (PESOS)		ESTRUCTURA FINANCIERA RECURSOS AUTORIZADOS (2024) (PESOS)				METAS		NÚMERO DE BENEFICIARIOS (18)	FECHAS		AVANCE (%)		
APERTURA PROGRAMÁTICA		NOMBRE DE LA OBRA O ACCIÓN (7)	MUNICIPIO (8)	LOCALIDAD O COLONIA (9)	AUTORIZADA (10)	EJERCIDA MUNICIPAL (11)	FEDERAL (12)	ESTATAL (13)	MUNICIPAL (14)	OTRO ESPECÍFICO (15)	CANTIDAD (16)		UNIDAD DE MEDIDA (17)	INICIO (19)	TERM (20)	FIS (21)	FIN (22)
PROGRAMA (Descripción) (5)	SUBPROGRAMA (Descripción) (6)																
ORIGEN DE LOS RECURSOS MUNICIPALES: FAISMUN 2024																	
Agua Potable	Pozo profundo de agua entubada	Rehabilitación de pozos profundos de agua potable en varias colonias del municipio de Tecomán.	Tecomán	Tecomán	2,498,987.01	2,494,944.57			2,498,987.01		2.00	Pozo	3,024	15-abr-24	28-jun-24	100%	100%
Agua Potable	Red o sistema de agua entubada	Rehabilitación de líneas de agua potable en varias colonias del municipio de Tecomán.	Tecomán	Tecomán	893,209.29	705,508.56			893,209.29		1,610.00	ml	1,197	08-abr-24	06-jul-24	100%	79%
Alcantarillado	Red de alcantarillado	Rehabilitación de sistema de alcantarillado a cielo abierto en el municipio de Tecomán.	Tecomán	Tecomán	1,445,800.80	1,445,800.78			1,445,800.80		3,000.00	ml	1,974	22-abr-24	31-may-24	100%	100%
Drenaje y letrinas	Drenaje sanitario	Rehabilitación de drenaje sanitario en calle Obreros entre las calles Pedro Gutiérrez y Graciela Larios, Col. Vicente Guerrero en la Cabecera Municipal de Tecomán.	Tecomán	Tecomán	1,544,082.54	1,516,790.47			1,544,082.54		310.00	ml	176	10-abr-24	14-may-24	100%	98%
Drenaje y letrinas	Drenaje sanitario	Rehabilitación de drenaje sanitario en calle Ocampo entre las calles Juan Oseguera y Francisco Villa, Col. Centro en la Cabecera Municipal de Tecomán.	Tecomán	Tecomán	1,372,079.06	1,370,368.58			1,372,079.06		120.00	ml	126	11-abr-24	15-may-24	100%	100%
Drenaje y letrinas	Drenaje sanitario	Rehabilitación de drenaje sanitario en calle Jazmín entre la calle Río Bravo y Parcela, Col. Parque las Flores en la Cabecera Municipal de Tecomán.	Tecomán	Tecomán	521,598.98	521,244.32			521,598.98		97.00	ml	92	24-abr-24	23-may-24	100%	100%
Drenaje y letrinas	Drenaje sanitario	Rehabilitación de drenaje sanitario en calle José Antonio Torres entre las calles Basilio Vadillo y Griselda Alvarez, Col. Centro en la Cabecera Municipal de Tecomán.	Tecomán	Tecomán	470,214.41	469,476.02			470,214.41		78.00	ml	42	24-abr-24	23-may-24	100%	100%
Drenaje y letrinas	Drenaje sanitario	Rehabilitación de drenaje sanitario en las calles Javier Mina entre las calles Guadalajara y Guillermo Prieto, Guadalajara entre Javier Mina y Colegio Militar, Col. Cofradía de Juárez en la Cabecera Municipal de Tecomán.	Tecomán	Tecomán	1,379,821.29	1,379,821.29			1,379,821.29		215.00	ml	109	29-abr-24	12-jun-24	100%	100%
Drenaje y letrinas	Drenaje sanitario	Rehabilitación de drenaje sanitario en calle Primera entre la calle Puerto de Manzanillo y Av. De los Maestros, Col. Díaz Ordáz en la Cabecera Municipal de Tecomán.	Tecomán	Tecomán	930,869.78	930,869.78			930,869.78		218.00	ml	92	01-abr-24	30-abr-24	100%	100%



PROGRAMA OPERATIVO ANUAL 2024

AVANCE TRIMESTRAL

(POA2)

Dependencia Ejecutora: H. AYUNTAMIENTO DE TECOMAN

FORMATO DE INFORMACIÓN DE OBRA ANUAL (POA2)

Avance al 30 de septiembre de 2024.

DATOS GENERALES		LOCALIZACIÓN		INVERSIÓN TOTAL (2024) (PESOS)		ESTRUCTURA FINANCIERA RECURSOS AUTORIZADOS (2024) (PESOS)				METAS		NÚMERO DE BENEFICIARIOS (18)	FECHAS		AVANCE (%)		
PROGRAMA (Descripción) (5)	SUBPROGRAMA (Descripción) (6)	NOMBRE DE LA OBRA O ACCIÓN (7)	MUNICIPIO (8)	LOCALIDAD O COLONIA (9)	AUTORIZADA (10)	EJERCIDA MUNICIPAL (11)	FEDERAL (12)	ESTATAL (13)	MUNICIPAL (14)	OTRO ESPECIFICAR (15)	CANTIDAD (16)		UNIDAD DE MEDIDA (17)	INICIO (19)	TERM (20)	FIS (21)	FIN (22)
Drenaje y letrinas	Drenaje sanitario	Rehabilitación de drenaje sanitario en calle Marte entre las calles Ejército Nacional y Júpiter, Col. Tepeyac en la Cabecera Municipal de Tecomán.	Tecomán	Tecomán	548,080.95	547,717.50			548,080.95		180.00	ml	42	20-may-24	18-jun-24	100%	100%
Drenaje y letrinas	Drenaje sanitario	Rehabilitación de drenaje sanitario en Andador 6 entre las calles Río Papaloapan y Río Grijalva, Col. Indeco en la Cabecera Municipal de Tecomán.	Tecomán	Tecomán	549,621.35	487,140.75			549,621.35		116.00	ml	59	08-abr-24	07-may-24	100%	89%
Drenaje y letrinas	Drenaje sanitario	Rehabilitación de drenaje sanitario en calle Abel López Llerenas entre las calles Campanario y Juan Ruflo, Col. Miguel Hidalgo en la Cabecera Municipal de Tecomán.	Tecomán	Tecomán	547,962.87	547,962.87			547,962.87		140.00	ml	109	01-abr-24	30-abr-24	100%	100%
Drenaje y letrinas	Drenaje sanitario	Rehabilitación de drenaje sanitario en calle Juan Escutia entre las calles 50 Legislatura y Aldama, Col. La Palmita en la Cabecera Municipal de Tecomán.	Tecomán	Tecomán	275,957.10	275,919.65			275,957.10		122.00	ml	21	29-abr-24	23-may-24	100%	100%
Drenaje y letrinas	Drenaje sanitario	Rehabilitación de drenaje sanitario en calle Volcán de Colima entre las calles Benito Juárez y 16 de Septiembre, Col. La Floresta en la Cabecera Municipal de Tecomán.	Tecomán	Tecomán	439,745.69	390,515.19			439,745.69		66.00	ml	59	24-abr-24	23-may-24	100%	89%
Drenaje y letrinas	Drenaje sanitario	Rehabilitación de drenaje sanitario en calle Javier Mina entre la calle Abasolo y Av. López Mateos, Col. Centro en la Cabecera Municipal de Tecomán.	Tecomán	Tecomán	996,703.35	996,487.42			996,703.35		122.00	ml	92	18-abr-24	27-may-24	100%	100%
Drenaje y letrinas	Drenaje sanitario	Rehabilitación de drenaje sanitario en calle 4 entre la calle Revolución y Parcela, Col. Pablo Silva en la Cabecera Municipal de Tecomán.	Tecomán	Tecomán	279,314.18	279,207.26			279,314.18		54.00	ml	55	29-abr-24	28-may-24	100%	100%
Drenaje y letrinas	Drenaje sanitario	Rehabilitación de drenaje sanitario en calle Abasolo entre la calle Morelos y Av. López Mateos, Col. Centro en la Cabecera Municipal de Tecomán.	Tecomán	Tecomán	581,259.97	580,792.18			581,259.97		90.00	ml	42	01-may-24	30-may-24	100%	100%
Drenaje y letrinas	Drenaje sanitario	Rehabilitación de drenaje sanitario en calle Bugambilia entre la calle Río Bravo y Parcela, Col. Parque las Flores en la Cabecera Municipal de Tecomán.	Tecomán	Tecomán	513,909.21	460,984.73			513,909.21		67.00	ml	76	20-may-24	18-jun-24	100%	90%
Drenaje y letrinas	Drenaje sanitario	Rehabilitación de drenaje sanitario en calle Miguel de la Madrid entre las calles Joaquín Amaro y Campanario, colonias Josefa Ortiz y Miguel Hidalgo en la Cabecera Municipal de Tecomán.	Tecomán	Tecomán	1,552,912.59	1,552,912.57			1,552,912.59		270.00	ml	244	17-abr-24	21-may-24	100%	100%



Dependencia Ejecutora: H. AYUNTAMIENTO DE TECOMAN

FORMATO DE INFORMACIÓN DE OBRA ANUAL (POA2)

Avance al 30 de septiembre de 2024.

DATOS GENERALES		LOCALIZACIÓN		INVERSIÓN TOTAL (2024) (PESOS)		ESTRUCTURA FINANCIERA RECURSOS AUTORIZADOS (2024) (PESOS)				METAS		NÚMERO DE BENEFICIARIOS (19)	FECHAS		AVANCE (%)		
PROGRAMA (Descripción) (5)	SUBPROGRAMA (Descripción) (6)	NOMBRE DE LA OBRA O ACCIÓN (7)	MUNICIPIO (8)	LOCALIDAD O COLONIA (9)	AUTORIZADA (10)	EJERCIDA MUNICIPAL (11)	FEDERAL (12)	ESTATAL (13)	MUNICIPAL (14)	OTRO ESPECIFICAR (15)	CANTIDAD (16)		UNIDAD DE MEDIDA (17)	INICIO (19)	TERM (20)	FIS (21)	FIN (22)
Drenaje y letrinas	Drenaje sanitario	Rehabilitación de drenaje sanitario en calle Independencia entre las calles Callejón Valle Querido y Guillermo Prieto, Col. Cofradía de Juárez en la Cabecera Municipal de Tecomán.	Tecomán	Tecomán	1,702,028.82	1,702,028.81			1,702,028.82		313.00	ml	101	15-abr-24	28-jun-24	100%	100%
Drenaje y letrinas	Drenaje sanitario	Rehabilitación de drenaje sanitario en calle Constitución entre las calles Cuauhtémoc y Niños Heroes, Col. Centro en la Cabecera Municipal.	Tecomán	Tecomán	577,435.03	576,706.90			577,435.03		108.00	ml	84	03-jun-24	02-jul-24	100%	100%
Infraestructura básica del sector educativo	Techado en área de impartición de educación física	Construcción de techado en escuela especial Roberto Solís Quiroga, Col. Sor Juana Inés de la Cruz en la Cabecera Municipal de Tecomán.	Tecomán	Tecomán	2,394,331.72	2,339,345.13			2,394,331.72		1.00	Techado	315	22-may-24	30-jul-24	100%	98%
Infraestructura básica del sector educativo	Techado en área de impartición de educación física	Construcción de techado en preescolar José Vasconcelos, Col. Unión en la cabecera Municipal de Tecomán.	Tecomán	Tecomán	800,000.00	799,149.96			800,000.00		1.00	Techado	428	20-may-24	08-jul-24	100%	100%
Urbanización	Alumbrado público	Ampliación del sistema de alumbrado público a base de poste y luminaria en la Cabecera Municipal de Tecomán.	Tecomán	Tecomán	3,036,711.01	2,640,256.30			3,036,711.01		90.00	Poste	2,352	15-abr-24	28-jun-24	100%	87%
Urbanización	Alumbrado público	Rehabilitación del sistema de alumbrado público cuadrante 1 de la Cabecera Municipal de Tecomán.	Tecomán	Tecomán	4,745,026.86	4,745,026.85			4,745,026.86		470.00	Luminaria	17,766	15-abr-24	28-jun-24	100%	100%
Urbanización	Alumbrado público	Rehabilitación del sistema de alumbrado público en cuadrante 2 de la Cabecera Municipal de Tecomán.	Tecomán	Tecomán	2,727,493.39	2,727,493.38			2,727,493.39		270.00	Luminaria	10,206	15-abr-24	28-jun-24	100%	100%
Urbanización	Alumbrado público	Rehabilitación del sistema de alumbrado público en cuadrante 3 de la Cabecera Municipal de Tecomán.	Tecomán	Tecomán	4,632,093.92	4,632,093.90			4,632,093.92		460.00	Luminaria	17,388	15-abr-24	28-jun-24	100%	100%
Urbanización	Alumbrado público	Rehabilitación del sistema de alumbrado público en cuadrante 4 de la Cabecera Municipal de Tecomán.	Tecomán	Tecomán	3,316,927.06	3,316,927.04			3,316,927.06		330.00	Luminaria	12,474	15-abr-24	28-jun-24	100%	100%
Urbanización	Alumbrado público	Rehabilitación de sistemas de alumbrado público en comunidades rurales del municipio de Tecomán.	Tecomán	Tecomán	3,973,015.90	3,535,212.91			3,973,015.90		400.00	Luminaria	15,120	15-abr-24	28-jun-24	100%	89%
Urbanización	Alumbrado público	Rehabilitación del sistema de alumbrado público en acceso a la Cabecera Municipal de Tecomán.	Tecomán	Tecomán	1,995,590.32	1,995,590.29			1,995,590.32		72.00	Luminaria	2,352	26-abr-24	29-jun-24	100%	100%
Urbanización	Alumbrado público	Rehabilitación de sistemas de alumbrado en parques y espacios públicos del municipio de Tecomán.	Tecomán	Tecomán	1,692,085.51	1,131,491.73			1,692,085.51		7.00	Espacio público	7,644	08-jul-24	06-ago-24	100%	67%
Urbanización	Alumbrado público	Rehabilitación del sistema de alumbrado público en playas del municipio de Tecomán.	Tecomán	Tecomán	800,000.00	722,975.75			800,000.00		30.00	Luminaria	294	13-may-24	21-jun-24	100%	90%



Dependencia Ejecutora: H. AYUNTAMIENTO DE TECOMAN

FORMATO DE INFORMACIÓN DE OBRA ANUAL (POA2)

Avance al 30 de septiembre de 2024.

DATOS GENERALES		LOCALIZACIÓN		INVERSIÓN TOTAL (2024) (PESOS)		ESTRUCTURA FINANCIERA RECURSOS AUTORIZADOS (2024) (PESOS)				METAS		NÚMERO DE BENEFICIARIOS (18)	FECHAS		AVANCE (%)		
APERTURA PROGRAMÁTICA		NOMBRE DE LA OBRA O ACCIÓN (7)	MUNICIPIO (8)	LOCALIDAD O COLONIA (9)	AUTORIZADA (10)	EJERCIDA MUNICIPAL (11)	FEDERAL (12)	ESTATAL (13)	MUNICIPAL (14)	OTRO ESPECIFICAR (15)	CANTIDAD (16)		UNIDAD DE MEDIDA (17)	INICIO (19)	TERM (20)	FIS (21)	FIN (22)
PROGRAMA (Descripción) (5)	SUBPROGRAMA (Descripción) (6)																
Urbanización	Camino	Rehabilitación de caminos en varias localidades del municipio de Tecomán.	Tecomán	Tecomán	1,710,999.62	1,710,999.61			1,710,999.62		12.00	Km	349	30-may-24	18-jul-24	100%	100%
Urbanización	Pavimentación	Rehabilitación y nivelación de pavimento en calle Ejido esquina con calle Juan Oseguera, Col. Emiliano Zapata en la Cabecera Municipal de Tecomán.	Tecomán	Tecomán	700,000.00	693,255.31			700,000.00		480.00	m2	134	01-jul-24	20-jul-24	100%	99%
Urbanización	Pavimentación	Rehabilitación de pavimento en calles con empedrado en Zona Norte de la Cabecera Municipal de Tecomán.	Tecomán	Tecomán	2,180,304.90	654,091.47			2,180,304.90		2,200.00	m2	2,352	24-jun-24	16-sep-24	100%	30%
Urbanización	Pavimentación	Rehabilitación de pavimento en calles con empedrado en Zona Sur de la Cabecera Municipal de Tecomán.	Tecomán	Tecomán	2,234,305.32	2,234,305.32			2,234,305.32		2,200.00	m2	2,268	24-jun-24	16-sep-24	100%	100%
Urbanización	Pavimentación	Construcción de pavimento a base de huella de rodamiento de concreto hidráulico en calle Libertad entre las calles 18 de Marzo e Hidalgo, Col. Centro en la Cabecera Municipal.	Tecomán	Tecomán	2,032,738.61	2,032,224.06			2,032,738.61		720.00	m2	122	08-abr-24	17-may-24	100%	100%
Urbanización	Pavimentación	Construcción de pavimento a base de huella de rodamiento de concreto hidráulico en calle Independencia entre las calles Callejón Valle Querido y Guillermo Prieto, Col. Cofradía de Juárez en la Cabecera Municipal de Tecomán.	Tecomán	Tecomán	4,911,877.68	4,911,877.65			4,911,877.68		2,000.00	m2	113	15-abr-24	28-jun-24	100%	100%
Urbanización	Pavimentación	Construcción de huellas de rodamiento de concreto hidráulico en calle Tuxpan entre las calles Antonio Vázquez Jasso y Fortunato Gallegos, Col. Villas del Sol en la Cabecera Municipal de Tecomán.	Tecomán	Tecomán	818,125.14	818,125.13			818,125.14		210.00	ml	302	26-abr-24	14-jun-24	100%	100%
Urbanización	Pavimentación	Rehabilitación de pavimento a base de empedrado ahogado en tramo de calle 4, entre la calle Antonio Barbosa y Parcela, Col. Estatuto Jurídico en la Cabecera Municipal de Tecomán.	Tecomán	Tecomán	2,124,201.11	2,124,201.10			2,124,201.11		1,700.00	m2	92	29-abr-24	27-jun-24	100%	100%
Urbanización	Pavimentación	Rehabilitación de pavimento con empedrado en calles de la comunidad de Cofradía de Hidalgo, municipio de Tecomán.	Tecomán	Cofradía de Hidalgo	300,000.00	299,990.83			300,000.00		2,700.00	m2	76	13-may-24	11-jun-24	100%	100%
Urbanización	Pavimentación	Construcción de pavimento a base de empedrado ahogado en varias calles de la comunidad de Madrid, municipio de Tecomán.	Tecomán	Madrid	748,018.18	748,018.15			748,018.18		500.00	m2	176	22-may-24	20-jun-24	100%	100%
Urbanización	Pavimentación	Construcción de pavimento a base de empedrado ahogado en calle Emiliano Zapata de la comunidad La Salada, municipio de Tecomán.	Tecomán	La Salada	392,518.48	390,971.90			392,518.48		290.00	m2	88	15-jul-24	13-ago-24	100%	100%



Dependencia Ejecutora: H. AYUNTAMIENTO DE TECOMAN

FORMATO DE INFORMACIÓN DE OBRA ANUAL (POA2)

Avance al 30 de septiembre de 2024.

DATOS GENERALES		LOCALIZACIÓN		INVERSIÓN TOTAL (2024) (PESOS)		ESTRUCTURA FINANCIERA RECURSOS AUTORIZADOS (2024) (PESOS)				METAS		NÚMERO DE BENEFICIARIOS (18)	FECHAS		AVANCE (%)		
APERTURA PROGRAMÁTICA		NOMBRE DE LA OBRA O ACCIÓN (7)	MUNICIPIO (8)	LOCALIDAD O COLONIA (9)	AUTORIZADA (10)	EJERCIDA MUNICIPAL (11)	FEDERAL (12)	ESTATAL (13)	MUNICIPAL (14)	OTRO ESPECIFICAR (15)	CANTIDAD (16)		UNIDAD DE MEDIDA (17)	INICIO (19)	TERM (20)	FIS (21)	FIN (22)
PROGRAMA (Descripción) (5)	SUBPROGRAMA (Descripción) (6)																
Urbanización	Pavimentación	Construcción de pavimento a base de empedrado ahogado en la calle Juan Ortega entre las calles Morelos y Fernando Moreno Peña de la comunidad Cerro de Ortega, municipio de Tecomán.	Tecomán	Cerro de Ortega	2,556,571.33	2,556,571.31			2,556,571.33		1,700.00	m2	143	15-abr-24	03-jun-24	100%	100%
Urbanización	Pavimentación	Construcción de huellas de rodamiento de concreto hidráulico en calle 20 de Noviembre entre las calles Independencia y 5 de Mayo de la comunidad de Caleras, municipio de Tecomán.	Tecomán	Caleras	1,380,518.19	1,355,279.08			1,380,518.19		350.00	ml	139	12-jun-24	10-ago-24	100%	98%
Urbanización	Pavimentación	Rehabilitación de pavimento a base de empedrado en calle Manzanillo en la Col. Ma Esther Zuno, localidad Nuevo Caxitlán, municipio de Tecomán.	Tecomán	Nuevo Caxitlán	422,964.35	259,334.48			422,964.35		700.00	m2	67	27-may-24	20-jun-24	100%	61%
Urbanización	Pavimentación	Revestimiento a base de pavimento asfáltico en calles Miguel de la Madrid entre las calles Callejón Valle querido y Ejército Nacional; Genaro Vázquez entre las calles Callejón Valle querido y Av. Insurgentes; Ejército Nacional y Aeropista entre las calle Miguel Bracamontes y Callejón Valle Querido, de las colonias Josefa Ortiz y Miguel Hidalgo en la Cabecera Municipal de Tecomán.	Tecomán	Tecomán	10,770,289.65	-			10,770,289.65		9,700.00	m2	760	24-jun-24	06-sep-24	100%	0%
Urbanización	Pavimentación	Revestimiento a base de pavimento asfáltico en calle 7 entre las calles Antonio Barbosa y Revolución; y calle Revolución entre las calles 7 y 4 de la Col. Estatuto Jurídico en la Cabecera Municipal de Tecomán.	Tecomán	Tecomán	1,696,530.13	1,622,046.54			1,696,530.13		3,400.00	m2	155	24-jun-24	02-ago-24	100%	96%
Urbanización	Pavimentación	Revestimiento a base de pavimento asfáltico en calle Obreros entre la Av. Carlos de la Madrid y calle Pedro Gutiérrez, en las Colonias Sor Juana Inés y Unión en la Cabecera Municipal de Tecomán.	Tecomán	Tecomán	4,282,897.18	2,814,217.42			4,282,897.18		2,500.00	m2	479	24-jun-24	02-ago-24	100%	66%
Urbanización	Pavimentación	Revestimiento a base de pavimento asfáltico en calle Constitución entre las calles Cuauhtémoc y Niños Heroes, Col. Centro en la Cabecera Municipal.	Tecomán	Tecomán	1,009,102.97	1,008,549.99			1,009,102.97		600.00	m2	84	01-jul-24	20-jul-24	100%	100%



Dependencia Ejecutora: H. AYUNTAMIENTO DE TECOMAN

FORMATO DE INFORMACIÓN DE OBRA ANUAL (POA2)

Avance al 30 de septiembre de 2024.

DATOS GENERALES		LOCALIZACIÓN		INVERSIÓN TOTAL (2024) (PESOS)		ESTRUCTURA FINANCIERA RECURSOS AUTORIZADOS (2024) (PESOS)				METAS		NÚMERO DE BENEFICIARIOS (18)	FECHAS		AVANCE (%)		
APERTURA PROGRAMÁTICA		NOMBRE DE LA OBRA O ACCIÓN (7)	MUNICIPIO (8)	LOCALIDAD O COLONIA (9)	AUTORIZADA (10)	EJERCIDA MUNICIPAL (11)	FEDERAL (12)	ESTATAL (13)	MUNICIPAL (14)	OTRO ESPECÍFICO (15)	CANTIDAD (16)		UNIDAD DE MEDIDA (17)	INICIO (19)	TERM (20)	FIS (21)	FIN (22)
PROGRAMA (Descripción) (5)	SUBPROGRAMA (Descripción) (6)																
Urbanización	Pavimentación	Revestimiento a base de pavimento asfáltico en calle Moctezuma entre las calles Nezahualcóyotl y Corregidora en la localidad de Cofradía de Morelos, municipio de Tecomán.	Tecomán	Cofradía de Morelos	833,884.16	-			833,884.16		700.00	m2	50	31-jul-24	24-ago-24	100%	0%
Urbanización	Pavimentación	Revestimiento a base de pavimento asfáltico en calle Playa de Oro, en la localidad de Ruíz Cortines, municipio de Tecomán.	Tecomán	Ruiz Cortines	3,238,300.91	3,237,855.38			3,238,300.91		2,200.00	m2	218	24-jun-24	02-ago-24	100%	100%
Urbanización	Pavimentación	Revestimiento a base de pavimento asfáltico en la avenida México, localidad de Nuevo Caxitlán, municipio de Tecomán.	Tecomán	Nuevo Caxitlán	11,998,259.73	11,998,259.70			11,998,259.73		11,000.00	m2	546	17-abr-24	16-may-24	100%	100%
Urbanización	Pavimentación	Revestimiento a base de pavimento asfáltico en calle Ocampo entre calles Juan Oseguera y Constitución; calle Abasolo entre Av. López Mateos y calle Morelos, Col. Centro en la cabecera municipal de Tecomán. REMANENTES 2024	Tecomán	Tecomán	1,405,686.61	-			1,405,686.61		2,930.00	m2	428	30-sep-24	13-nov-24	0%	0%
Urbanización	Pavimentación	Revestimiento a base de pavimento asfáltico en calle República entre las calles Manuel Gudiño y Rodolfo Chavez Carrillo; calle Manuel Gudiño entre la Av. Insurgentes y la calle Rodolfo Chavez Carrillo, Col. Tepyac en la cabecera municipal de Tecomán. REMANENTES 2024	Tecomán	Tecomán	2,170,459.70	-			2,170,459.70		2,382.00	m2	105	30-sep-24	13-nov-24	0%	0%
Urbanización	Guarniciones y banquetas	Construcción de guarniciones y banquetas en varias calles del municipio de Tecomán.	Tecomán	Tecomán	2,080,000.00	1,678,774.75			2,080,000.00		1,500.00	m2	525	12-jun-24	30-ago-24	100%	81%
Urbanización	Guarniciones y banquetas	Construcción de guarniciones y banquetas varias calles de la localidad de Cofradía de Morelos, municipio de Tecomán.	Tecomán	Cofradía de Morelos	800,000.00	799,174.46			800,000.00		1,000.00	m2	350	15-abr-24	24-may-24	100%	100%
Urbanización	Parque público	Rehabilitación de Jardín Hidalgo Col. Centro, en la Cabecera Municipal de Tecomán.	Tecomán	Tecomán	1,000,000.00	999,107.78			1,000,000.00		1.00	Parque	777	02-may-24	15-jun-24	100%	100%
Urbanización	Parque público	Rehabilitación de parque de la Santa Cruz en la Col. Miguel Hidalgo en la Cabecera Municipal de Tecomán.	Tecomán	Tecomán	1,080,000.00	323,660.23			1,080,000.00		1.00	Parque	1,491	15-jul-24	02-sep-24	100%	30%



Dependencia Ejecutora: H. AYUNTAMIENTO DE TECOMAN

FORMATO DE INFORMACIÓN DE OBRA ANUAL (POA2)

Avance al 30 de septiembre de 2024.

DATOS GENERALES		LOCALIZACIÓN		INVERSIÓN TOTAL (2024) (PESOS)		ESTRUCTURA FINANCIERA RECURSOS AUTORIZADOS (2024) (PESOS)				METAS		NÚMERO DE BENEFICIARIOS (18)	FECHAS		AVANCE (%)		
APERTURA PROGRAMÁTICA		NOMBRE DE LA OBRA O ACCIÓN (7)	MUNICIPIO (8)	LOCALIDAD O COLONIA (9)	AUTORIZADA (10)	EJERCIDA MUNICIPAL (11)	FEDERAL (12)	ESTATAL (13)	MUNICIPAL (14)	OTRO ESPECÍFICO (15)	CANTIDAD (16)		UNIDAD DE MEDIDA (17)	INICIO (19)	TERM (20)	FIS (21)	FIN (22)
PROGRAMA (Descripción) (5)	SUBPROGRAMA (Descripción) (6)																
Urbanización	Parque público	Rehabilitación de parque principal de la comunidad de San Miguel del Ojo de Agua, municipio de Tecomán.	Tecomán	San Miguel del Ojo de Agua	1,797,586.34	1,742,885.02			1,797,586.34		1.00	Parque	336	12-jun-24	10-ago-24	100	97%
Urbanización	Parque público	Rehabilitación de parque principal de la comunidad de Madrid, municipio de Tecomán.	Tecomán	Madrid	1,080,000.00	1,079,200.35			1,080,000.00		1.00	Parque	1,344	03-abr-24	17-may-24	100%	100%
Urbanización	Espacio público multideportivo	Rehabilitación de Unidad Deportiva Norte, Col. Tepeyac en la Cabecera Municipal de Tecomán.	Tecomán	Tecomán	3,500,000.00	1,524,262.12			3,500,000.00		1.00	Unidad deportiva	5,040	25-jun-24	07-sep-24	100%	44%
Urbanización	Espacio público multideportivo	Rehabilitación de espacios multideportivos en el municipio de Tecomán.	Tecomán	Tecomán	2,997,390.96	2,997,390.96			2,997,390.96		5.00	Espacio deportivo	9,240	17-abr-24	25-jun-24	100%	100%
3500 Servicios de instalación, reparación, mantenimiento y conservación	355 Reparación y mantenimiento de equipo	Mantenimiento, Conservación y Reparación de Vehículos.	Tecomán	Tecomán	150,000.00	44,877.01			150,000.00		11.00	Vehículo	11	15-mar-24	31-dic-24	30	30%
2000 Materiales y suministros		Elaboración de material informativo de apoyo para la ejecución del programa del FAISMUN.	Tecomán	Tecomán	50,000.79	-			50,000.79		60.00	Comité	2,058	15-mar-24	31-dic-24	0%	0%
Cursos de capacitación y actualización para la formación de las personas servidoras públicas de los gobiernos locales.	Actividades instruccionales para fortalecer la formación de las personas servidoras públicas municipales, con la finalidad de que estos puedan adquirir conocimientos para brindar una mejor atención a la ciudadanía.	Capacitación y actualización para servidores públicos en el ejercicio del programa de Presupuesto Basado en Resultados PbR y del programa de seguimiento del sistema de evaluación de desempeño (SED).	Tecomán	Tecomán	160,000.00	-			160,000.00		25.00	Trabajador	25	15-mar-24	31-dic-24	0%	0%



Dependencia Ejecutora: H. AYUNTAMIENTO DE TECOMAN

FORMATO DE INFORMACIÓN DE OBRA ANUAL (POA2)

Avance al 30 de septiembre de 2024.

DATOS GENERALES		LOCALIZACIÓN		INVERSIÓN TOTAL (2024) (PESOS)		ESTRUCTURA FINANCIERA RECURSOS AUTORIZADOS (2024) (PESOS)				METAS		NÚMERO DE BENEFICIARIOS (18)	FECHAS		AVANCE (%)		
APERTURA PROGRAMÁTICA		NOMBRE DE LA OBRA O ACCIÓN (7)	MUNICIPIO (8)	LOCALIDAD O COLONIA (9)	AUTORIZADA (10)	EJERCIDA MUNICIPAL (11)	FEDERAL (12)	ESTATAL (13)	MUNICIPAL (14)	OTRO ESPECIFICAR (15)	CANTIDAD (16)		UNIDAD DE MEDIDA (17)	INICIO (19)	TERM (20)	FIS (21)	FIN (22)
PROGRAMA (Descripción) (5)	SUBPROGRAMA (Descripción) (6)																
Creación y actualización de la normativa de los gobiernos locales.	Creación y actualización de la normativa del gobierno local, así como los documentos requeridos para fortalecer el marco jurídico, acciones y/o funciones que desarrollen las áreas que comprenden el gobierno local.	Creación y actualización de la normatividad de los gobiernos locales. (Actualización de reglamento del COPLADEMUN.)	Tecomán	Tecomán	60,000.00	-			60,000.00		1.00	Documento	150	15-mar-24	31-dic-24	0%	0%
Creación y actualización de la normativa de los gobiernos locales.	Creación y actualización de la normativa del gobierno local, así como los documentos requeridos para fortalecer el marco jurídico, acciones y/o funciones que desarrollen las áreas que comprenden el gobierno local.	Creación y actualización de la normatividad de los gobiernos locales. (Plan Municipal de Desarrollo.)	Tecomán	Tecomán	80,000.00	-			80,000.00		1.00	Documento	25	15-mar-24	31-dic-24	0%	0%
Adquisición de software y hardware	Adquisición de equipo de cómputo, accesorios tecnológicos y programas informáticos para equipar y fortalecer las áreas de atención ciudadana.	Adquisición de software actualizado del sistema informático catastral georreferenciado.	Tecomán	Tecomán	730,000.00	-			730,000.00		1.00	Sistema	15	15-mar-24	31-dic-24	0%	0%
Adquisición de software y hardware	Adquisición de equipo de cómputo, accesorios tecnológicos y programas informáticos para equipar y fortalecer las áreas de atención ciudadana.	Adquisición de software actualizado del Sistema Integral de Ingresos municipal.	Tecomán	Tecomán	274,400.00	-			274,400.00		1.00	Sistema	14	15-mar-24	31-dic-24	0%	0%
SUBTOTAL					125,492,802.00	100,478,270.55			125,492,802.00								



Secretaría de Planeación y Finanzas

Dirección de Programación

PROGRAMA OPERATIVO ANUAL 2024

AVANCE TRIMESTRAL

(POA2)

Clave: FO-09-06-02
Emisión: 23/04/14
Versión: 4

Dependencia Ejecutora: H. AYUNTAMIENTO DE TECOMAN

FORMATO DE INFORMACIÓN DE OBRA ANUAL (POA2)

Avance al 30 de septiembre de 2024.

DATOS GENERALES		LOCALIZACIÓN		INVERSIÓN TOTAL (2024) (PESOS)		ESTRUCTURA FINANCIERA RECURSOS AUTORIZADOS (2024) (PESOS)				METAS		NÚMERO DE BENEFICIARIOS (18)	FECHAS		AVANCE (%)		
APERTURA PROGRAMÁTICA		NOMBRE DE LA OBRA O ACCIÓN (7)	MUNICIPIO (8)	LOCALIDAD O COLONIA (9)	AUTORIZADA (10)	EJERCIDA MUNICIPAL (11)	FEDERAL (12)	ESTATAL (13)	MUNICIPAL (14)	OTRO ESPECIFICAR (15)	CANTIDAD (16)		UNIDAD DE MEDIDA (17)	INICIO (19)	TERM (20)	FIS (21)	FIN (22)
PROGRAMA (Descripción) (5)	SUBPROGRAMA (Descripción) (6)																
RENDIMIENTOS BANCARIOS DE LA CUENTA FAISMUN 2024																	
Drenaje y letrinas	Drenaje sanitario	Rehabilitación de drenaje sanitario en calle Aquiles Serdán, entre las calles Volcán de Colima y Juan Oseguera, Col. La Floresta en la Cabecera Municipal de Tecomán. RENDIMIENTOS DE LA CUENTA BANCARIA DEL FAISMUN DEL MES DE FEBRERO AL MES DE MAYO DEL 2024.	Tecoman	Tecomán	643,243.08				643,243.08		143.00	ML	50	23-sep-24	11-nov-24	30.00	0%

SUBTOTAL

TOTAL

643,243.08
126,136,045.08

ELABORÓ
ING. JUAN GABRIEL ALVAREZ TORRES
DIRECTOR DE PLANEACIÓN Y DESARROLLO MUNICIPAL

H. AYUNTAMIENTO
DE
TECOMAN, COL.

AUTORIZÓ
ING. ELIAS ANTONIO LOZANO OCHOA
PRESIDENTE MUNICIPAL DE TECOMAN

PRESIDENCIA



H. AYUNTAMIENTO CONSTITUCIONAL DE TECOMÁN, COLIMA.
ADMINISTRACIÓN 2021 – 2024

Dirección de Planeación y Desarrollo Municipal



Mpio. De Tecomán, Colima. 14 de octubre de 2024.
Oficio No. 057/2024.

Asunto: **Tercer Informe Trimestral 2024**
en página Hacienda (SRFT)

C.P. FABIOLA VERDUZCO APARICIO
Secretario de Planeación, Finanzas y Administración.
del Gobierno del Estado de Colima.
PRESENTE:

At'n **C.P. Nadia Irazema Rodríguez Ortíz**
Coordinación de Fondo Federales de la
Dirección General de Egresos

Con la finalidad de informar de la captura realizada del Tercer Trimestre por este H. Ayuntamiento de Tecomán en la página de la Secretaría de Hacienda y Crédito Público en el apartado de Seguimiento de los Recursos Federales Transferidos (SRFT) ejercicio 2024 y con fundamento en los artículos 48 y 49 de la Ley de Coordinación Fiscal, artículo 85 fracciones I y II, y artículo 110 de la Ley Federal de Presupuesto y Responsabilidad Hacendaria le manifiesto lo siguiente:

En lo referente al Tercer Informe Trimestral del ejercicio 2024, informo que:

En EJERCICIO DEL GASTO se capturó avances de los siguientes fondos:

- FAISMUN 2024.
- FORTAMUN 2024.



En DESTINO DEL GASTO del FAISMUN 2024 se capturó avance de 91 proyectos 2024 que emigraron de la MIDS de Bienestar al SRFT.

En INDICADORES se capturó avance de los siguientes fondos:

- FAISMUN 2024.
- FORTAMUN 2024.



No habiendo otro particular que tratar, quedo de Usted para cualquier aclaración a la presente.

Atentamente,

El Director de Planeación y Desarrollo Municipal.

H. AYUNTAMIENTO
ING. JUAN GABRIEL ÁLVAREZ TORRES.



C.c.p. Ing. Elías Antonio Lozano Ochoa, Presidente Municipal de Tecomán. Para su conocimiento.

C.c.p.- Licda. Rocío del Socorro Beltrán Rodríguez. -Encargada del despacho de la delegación de Programas para el Desarrollo del Estado de Colima. - Mismo fin.

C.c.p.- LAF. Carlos Armando Zamora González. -Tesorero Mpal. Mismo fin.

C.c.p.-Dr. Salvador Castañeda Meillón.-Contralor Municipal. Mismo fin.

C.c.p. Archivo.

“2024, Año del Bicentenario de la creación del Territorio Federal de Colima”

Medellín No. 280, Colonia Centro Tecomán Colima. C.P. 28100 Tel. 32-2-94 95 www.tecoman.gob.mx





H. AYUNTAMIENTO CONSTITUCIONAL DE TECOMÁN, COLIMA.
ADMINISTRACIÓN 2021 – 2024
Dirección de Planeación y Desarrollo Municipal

SEGUIMIENTO DE LOS RECURSOS FEDERALES TRANSFERIDOS CICLO 2024

PERIODO
TERCER TRIMESTRE
JULIO- SEPTIMBRE

EN LA PÁGINA DE LA SECRETARÍA
DE HACIENDA Y CRÉDITO
PÚBLICO



H. AYUNTAMIENTO CONSTITUCIONAL DE TECOMÁN, COLIMA.
ADMINISTRACIÓN 2021 – 2024
Dirección de Planeación y Desarrollo Municipal

SEGUIMIENTO DE LOS RECURSOS FEDERALES
TRANSFERIDOS CICLO 2024

PERIODO
TERCER TRIMESTRE
JULIO-SEPTIEMBRE

EN LA PÁGINA DE LA SECRETARÍA DE HACIENDA Y
CRÉDITO PÚBLICO

EJERCICIO
DEL GASTO

Ejercicio del Gasto (3er. Informe trimestral 2024)

Reporte de la página de la Secretaría de Hacienda y Crédito Público en el apartado de Seguimiento de los Recursos Federales Transferidos (SRFT)

Entidad	Municipio	Tipo de Registro	Ciclo de Recurso	Tipo de Recurso	Descripción Ramo	Clave Ramo	Descripción Programa	Clave Programa
Colima	Tecomán	Programa presupuestario	2024	FEDERALES (APORTACIONES, SUBSIDIOS Y CONVENIOS)	Aportaciones Federales para Entidades Federativas y Municipios	33	FAIS Municipal y de las Demarcaciones Territoriales del Distrito Federal	I004
Colima	Tecomán	Partida genérica	2024	FEDERALES (APORTACIONES, SUBSIDIOS Y CONVENIOS)	Aportaciones Federales para Entidades Federativas y Municipios	33	FAIS Municipal y de las Demarcaciones Territoriales del Distrito Federal	I004
Colima	Tecomán	Programa presupuestario	2024	FEDERALES (APORTACIONES, SUBSIDIOS Y CONVENIOS)	Aportaciones Federales para Entidades Federativas y Municipios	33	FORTAMUN	I005
Colima	Tecomán	Partida genérica	2024	FEDERALES (APORTACIONES, SUBSIDIOS Y CONVENIOS)	Aportaciones Federales para Entidades Federativas y Municipios	33	FORTAMUN	I005

Ejercicio del Gasto (3er. Informe trimestral 2024)

Reporte de la página de la Secretaría de Hacienda y Crédito Público en el apartado de Seguimiento de los Recursos Federales Transferidos (SRFT)

Programa Fondo Convenio - Específico	Dependencia Ejecutora	Rendimiento Financiero	Reintegro	Tipo de Gasto	Partida	Aprobado	Modificado	Recaudado (Ministrado)	Comprometido
Sin Especificar	Sin Especificar	898648.41	0		Total del Programa Presupuestario	125492802	125492802	100394240	124492179.25
	Municipio de Tecomán			2 - Gasto de Inversión	424 - Transferencias otorgadas a entidades federativas y municipios	125492802	125492802	100394240	124492179.25
Sin Especificar	Sin Especificar	210941.16	0		Total del Programa Presupuestario	105760715	105760715	79320537	78476993.98
	Municipio de Tecomán			2 - Gasto de Inversión	424 - Transferencias otorgadas a entidades federativas y municipios	105760715	105760715	79320537	78476993.98

Ejercicio del Gasto (3er. Informe trimestral 2024)

Reporte de la página de la Secretaría de Hacienda y Crédito Público en el apartado de Seguimiento de los Recursos Federales Transferidos (SRFT)

Devengado	Ejercido	Pagado	Contratos	Proyectos	Pagado o SHCP	Pagado EF	ESTATUS	Observaciones (Captura)
101718611.39	100478270.55	98008473.69			N/A	100394240		
101718611.39	100478270.55	98008473.69	Sin Contratos	Sin Proyectos	N/A	N/A	Validado	3er. Trimetre Faismun 2024
78476993.98	78402587.17	77342961.84			N/A	79320537		
78476993.98	78402587.17	77342961.84	Sin Contratos	Sin Proyectos	N/A	N/A	Validado	3er trimestre FORTAMUN 2024



H. AYUNTAMIENTO CONSTITUCIONAL DE TECOMÁN, COLIMA.
ADMINISTRACIÓN 2021 – 2024
Dirección de Planeación y Desarrollo Municipal

SEGUIMIENTO DE LOS RECURSOS FEDERALES TRANSFERIDOS CICLO 2024

**PERIODO
TERCER TRIMESTRE
JULIO-SEPTIEMBRE**

EN LA PÁGINA DE LA SECRETARÍA DE HACIENDA Y
CRÉDITO PÚBLICO

INDICADORES

Indicadores (3er. Informe trimestral 2024)

columna A

Reporte de la página de la Secretaría de Hacienda y Crédito Público en el apartado de Seguimiento de los Recursos Federales Transferidos (SRFT)

Ciclo	Periodo	Trimestre	Entidad Federativa	Municipio	Ramo	Unidad	Programa Presupuestario	Nombre del Programa Presupuestario	Grupo Funcional	Función	Subfunción
2024	3	3	Colima	Tecomán	33 - Aportaciones Federales para Entidades Federativas y Municipios	420 - Dirección General de Programación y Presupuesto C	I005	FORTAMUN	2 - Desarrollo Social	2 - Vivienda y Servicios a la Comunidad	7 - Desarrollo Regional
2024	3	3	Colima	Tecomán	33 - Aportaciones Federales para Entidades Federativas y Municipios	420 - Dirección General de Programación y Presupuesto C	I004	FAIS Municipal y de las Demarcaciones Territoriales del Distrito Federal	2 - Desarrollo Social	2 - Vivienda y Servicios a la Comunidad	7 - Desarrollo Regional
2024	3	3	Colima	Tecomán	33 - Aportaciones Federales para Entidades Federativas y Municipios	420 - Dirección General de Programación y Presupuesto C	I005	FORTAMUN	2 - Desarrollo Social	2 - Vivienda y Servicios a la Comunidad	7 - Desarrollo Regional
2024	3	3	Colima	Tecomán	33 - Aportaciones Federales para Entidades Federativas y Municipios	420 - Dirección General de Programación y Presupuesto C	I004	FAIS Municipal y de las Demarcaciones Territoriales del Distrito Federal	2 - Desarrollo Social	2 - Vivienda y Servicios a la Comunidad	7 - Desarrollo Regional
2024	3	3	Colima	Tecomán	33 - Aportaciones Federales para Entidades Federativas y Municipios	420 - Dirección General de Programación y Presupuesto C	I004	FAIS Municipal y de las Demarcaciones Territoriales del Distrito Federal	2 - Desarrollo Social	2 - Vivienda y Servicios a la Comunidad	7 - Desarrollo Regional

Indicadores (3er. Informe trimestral 2024)

columna B

Reporte de la página de la Secretaría de Hacienda y Crédito Público en el apartado de Seguimiento de los Recursos Federales Transferidos (SRFT)

Actividad Institucional	Clave del Indicador	Nombre del Indicador	Definición del Indicador	Método de Cálculo
6 - Fondo de Aportaciones para el Fortalecimiento de los Municipios y de las Demarcaciones Territoriales del Distrito Federal	187235	Índice en el Ejercicio de Recursos	Del monto anual aprobado de FORTAMUN al municipio o demarcación territorial de la Ciudad de México, este indicador muestra el porcentaje de recursos ejercidos por el municipio o demarcación territorial de la Ciudad de México acumulados al periodo que se reporta.	(Gasto ejercido del FORTAMUN por el municipio o demarcación territorial / Monto anual aprobado del FORTAMUN al municipio o demarcación territorial)*100
5 - Fondo de Aportaciones para la Infraestructura Social	189338	Porcentaje de proyectos de contribución directa registrados en la MIDS	Permite conocer la proporción de proyectos clasificados como de contribución directa en el Catálogo FAIS (proyectos de servicios básicos, calidad y espacios de la vivienda, salud, educación y alimentación) respecto del total de proyectos que han sido registrados en la MIDS para su ejecución durante el año. La clasificación de proyectos Directos puede ser consultada en el Catálogo FAIS 2016	(Sumatoria de proyectos de contribución directa registrados en la MIDS al trimestre correspondiente/Sumatoria de proyectos totales registrados en la MIDS al trimestre correspondiente)*100
6 - Fondo de Aportaciones para el Fortalecimiento de los Municipios y de las Demarcaciones Territoriales del Distrito Federal	189815	Porcentaje de recursos FORTAMUN recibidos por municipios y demarcaciones territoriales de la Ciudad de México	Del monto anual aprobado de FORTAMUN al municipio o demarcación territorial de la Ciudad de México, este indicador muestra el porcentaje de recursos transferidos al municipio o demarcación territorial de la Ciudad de México acumulados al periodo que se reporta.	(Recursos transferidos del FORTAMUN al municipio o demarcación territorial de la Ciudad de México/ Monto anual aprobado del FORTAMUN en el municipio o demarcación territorial de la Ciudad de México)*100
5 - Fondo de Aportaciones para la Infraestructura Social	191070	Porcentaje de proyectos Complementarios registrados en la MIDS	Permite conocer el número de proyectos clasificados como complementarios en el Catálogo FAIS (educación, urbanización, infraestructura productiva, saneamiento) y que han sido registrados en la MIDS para su ejecución durante el año. La clasificación de proyectos Complementarios puede ser consultada en el Catálogo FAIS 2016	(Sumatoria de proyectos complementarios registrados en la MIDS al trimestre correspondiente/Sumatoria de proyectos totales registrados en la MIDS al trimestre correspondiente)*100
5 - Fondo de Aportaciones para la Infraestructura Social	191456	Porcentaje de otros proyectos registrados en la MIDS	Permite conocer el número de otros proyectos (proyectos PRODIM, proyectos de Gastos Indirectos y PProyectos Especiales) registrados en la MIDS para su ejecución durante el año. La clasificación de proyectos Complementarios puede ser consultada en el Catálogo FAIS 2016. Todo proyecto no considerado en el Catálogo como directo o complementario puede considerarse como proyecto especial	(Sumatoria de otros proyectos registrados en la MIDS al trimestre correspondiente/Sumatoria de proyectos totales registrados en la MIDS al trimestre correspondiente)*100

Indicadores (3er. Informe trimestral 2024)

columna C

Reporte de la página de la Secretaría de Hacienda y Crédito Público en el apartado de Seguimiento de los Recursos Federales Transferidos (SRFT)

Nivel del Indicador	Frecuencia de Medición	Unidad de Medida	Tipo	Dimensión del Indicador	Sentido	Meta programada	Justificación	Detalle	Meta Modificada	Justificación	Detalle	Realizado en el Periodo	Justificación	Detalle	Avance (%)	Flujo
Actividad	Trimestral	Porcentaje	Gestión	Eficacia	Ascendente	75			75			74.13205			98.84	Validado
Actividad	Trimestral	Porcentaje	Gestión	Eficacia	Ascendente	53.93258			52.63158	{just1:{ciclo:2024,trim:3,just:Otras causas,usuario:juanalvarez.f		54.34783			103.26	Validado
Componente	Trimestral	Porcentaje	Gestión	Eficacia	Ascendente	75			75			75			100	Validado
Actividad	Trimestral	Porcentaje	Gestión	Eficacia	Descendente	39.32584			40	{just1:{ciclo:2024,trim:3,just:Otras causas,usuario:juanalvarez.f	echa:14/10/24}}	42.3913			94.36	Validado
Actividad	Trimestral	Porcentaje	Gestión	Eficacia	Descendente	6.74157			7.36842	{just1:{ciclo:2024,trim:3,just:Otras causas,usuario:juan		3.26087			225.96	Validado



H. AYUNTAMIENTO CONSTITUCIONAL DE TECOMÁN, COLIMA.
ADMINISTRACIÓN 2021 – 2024
Dirección de Planeación y Desarrollo Municipal

**SEGUIMIENTO DE LOS RECURSOS FEDERALES
TRANSFERIDOS CICLO 2024**

**PERIODO
TERCER TRIMESTRE
JULIO-SEPTIEMBRE**

**EN LA PÁGINA DE LA SECRETARÍA DE HACIENDA Y
CRÉDITO PÚBLICO**

**DESTINO
DEL GASTO**

Destino del Gasto (3er. Informe trimestral 2024).

columna A

En página de la Secretaría de Hacienda y Crédito Público en el apartado de Seguimiento de los Recursos Federales Transferidos (SRFT)

DETALLE_PROYECTO	DETALLE_PROYECTO	DETALLE_PROYECTO	DETALLE_PROYECTO	DETALLE_PROYECTO	DETALLE_PROYECTO	DETALLE_PROYECTO
CICLO	TRIMESTRE	FOLIO	CATEGORIA	MONTO_GLOBAL_APROBADO	FUENTES_FINANCIAMIENTO	NOMBRE
2024	3	COL240202363718	Proyecto de inversión	819,410.13	{ff1: {ciclo_recurso:2024, ramo:33, modalidad:I, prog_pres:4, tipo_recurso:FEDERALES (APORTACIONES, SUBSIDIOS Y CONVENIOS), prog_estatal_mun:FAIS municipal, monto:819410.13, modificado:818125.13}}	CONSTRUCCIÓN DE HUELLAS DE RODAMIENTO DE CONCRETO HIDRÁULICO EN CALLE TUXPAN ENTRE LAS CALLES ANTONIO VÁZQUEZ JASSO Y FORTUNATO GALLEGOS, COL. VILLAS DEL SOL EN LA CABECERA MUNICIPAL DE TECOMÁN. - 54611
2024	3	COL240202356057	Proyecto de inversión	4,915,851.02	{ff1: {ciclo_recurso:2024, ramo:33, modalidad:I, prog_pres:4, tipo_recurso:FEDERALES (APORTACIONES, SUBSIDIOS Y CONVENIOS), prog_estatal_mun:FAIS municipal, monto:4915851.02, modificado:4911877.65}}	CONSTRUCCIÓN DE PAVIMENTO A BASE DE HUELLA DE RODAMIENTO DE CONCRETO HIDRÁULICO EN CALLE INDEPENDENCIA ENTRE LAS CALLES CALLEJÓN VALLE QUERIDO Y GUILLERMO PRIETO, COL. COFRADÍA DE JUÁREZ EN LA CABECERA MUNICIPAL DE TECOMÁN. - 30252
2024	3	COL240202356075	Proyecto de inversión	4,746,095.63	{ff1: {ciclo_recurso:2024, ramo:33, modalidad:I, prog_pres:4, tipo_recurso:FEDERALES (APORTACIONES, SUBSIDIOS Y CONVENIOS), prog_estatal_mun:FAIS municipal, monto:4746095.63, modificado:4745026.85}}	REHABILITACIÓN DEL SISTEMA DE ALUMBRADO PÚBLICO CUADRANTE 1 DE LA CABECERA MUNICIPAL DE TECOMÁN. - 30312
2024	3	COL240202356150	Proyecto de inversión	3,321,556.41	{ff1: {ciclo_recurso:2024, ramo:33, modalidad:I, prog_pres:4, tipo_recurso:FEDERALES (APORTACIONES, SUBSIDIOS Y CONVENIOS), prog_estatal_mun:FAIS municipal, monto:3321556.41, modificado:3316927.04}}	REHABILITACIÓN DEL SISTEMA DE ALUMBRADO PÚBLICO EN CUADRANTE 4 DE LA CABECERA MUNICIPAL DE TECOMÁN. - 30485
2024	3	COL240202356177	Proyecto de inversión	3,042,088.38	{ff1: {ciclo_recurso:2024, ramo:33, modalidad:I, prog_pres:4, tipo_recurso:FEDERALES (APORTACIONES, SUBSIDIOS Y CONVENIOS), prog_estatal_mun:FAIS municipal, monto:3042088.38, modificado:3036711.01}}	AMPLIACIÓN DEL SISTEMA DE ALUMBRADO PÚBLICO A BASE DE POSTE Y LUMINARIA EN LA CABECERA MUNICIPAL DE TECOMÁN. - 30596
2024	3	COL240202356289	Proyecto de inversión	195,000.28	{ff1: {ciclo_recurso:2024, ramo:33, modalidad:I, prog_pres:4, tipo_recurso:FEDERALES (APORTACIONES, SUBSIDIOS Y CONVENIOS), prog_estatal_mun:FAIS municipal, monto:195000.28, modificado:194857.83}}	REHABILITACIÓN DE SISTEMAS DE ALUMBRADO PÚBLICO EN COMUNIDADES RURALES DEL MUNICIPIO DE TECOMÁN. SAN MIGUEL DEL OJO DE AGUA. - 30960
2024	3	COL240202356323	Proyecto de inversión	303,213.17	{ff1: {ciclo_recurso:2024, ramo:33, modalidad:I, prog_pres:4, tipo_recurso:FEDERALES (APORTACIONES, SUBSIDIOS Y CONVENIOS), prog_estatal_mun:FAIS municipal, monto:303213.17, modificado:302991.67}}	REHABILITACIÓN DE SISTEMAS DE ALUMBRADO PÚBLICO EN COMUNIDADES RURALES DEL MUNICIPIO DE TECOMÁN. RUIZ CORTINEZ - 31102
2024	3	COL240202356338	Proyecto de inversión	427,187.26	{ff1: {ciclo_recurso:2024, ramo:33, modalidad:I, prog_pres:4, tipo_recurso:FEDERALES (APORTACIONES, SUBSIDIOS Y CONVENIOS), prog_estatal_mun:FAIS municipal, monto:427187.26, modificado:426875.2}}	REHABILITACIÓN DE SISTEMAS DE ALUMBRADO PÚBLICO EN COMUNIDADES RURALES DEL MUNICIPIO DE TECOMÁN. CALERAS - 31136
2024	3	COL240202357022	Proyecto de inversión	2,747,477.55	{ff1: {ciclo_recurso:2024, ramo:33, modalidad:I, prog_pres:4, tipo_recurso:FEDERALES (APORTACIONES, SUBSIDIOS Y CONVENIOS), prog_estatal_mun:FAIS municipal, monto:2747477.55, modificado:2727493.38}}	REHABILITACIÓN DEL SISTEMA DE ALUMBRADO PÚBLICO EN CUADRANTE 2 DE LA CABECERA MUNICIPAL DE TECOMÁN. - 30369

Destino del Gasto (3er. Informe trimestral 2024).

columna A

En página de la Secretaría de Hacienda y Crédito Público en el apartado de Seguimiento de los Recursos Federales Transferidos (SRFT)

2024	3 COL240202357033	Proyecto de inversión	4,644,494.74	{ff1: {ciclo_recurso:2024, ramo:33, modalidad:I, prog_pres:4, tipo_recurso:FEDERALES (APORTACIONES, SUBSIDIOS Y CONVENIOS), prog_estatal_mun:FAIS municipal, monto:4644494.74, modificado:4632093.9}}	REHABILITACIÓN DEL SISTEMA DE ALUMBRADO PÚBLICO EN CUADRANTE 3 DE LA CABECERA MUNICIPAL DE TECOMÁN. - 30406
2024	3 COL240202356417	Proyecto de inversión	41,546.83	{ff1: {ciclo_recurso:2024, ramo:33, modalidad:I, prog_pres:4, tipo_recurso:FEDERALES (APORTACIONES, SUBSIDIOS Y CONVENIOS), prog_estatal_mun:FAIS municipal, monto:41546.83, modificado:41546.83}}	REHABILITACIÓN DE SISTEMAS DE ALUMBRADO PÚBLICO EN COMUNIDADES RURALES DEL MUNICIPIO DE TECOMÁN. CALLEJONES - 31346
2024	3 COL240202356442	Proyecto de inversión	2,561,881.68	{ff1: {ciclo_recurso:2024, ramo:33, modalidad:I, prog_pres:4, tipo_recurso:FEDERALES (APORTACIONES, SUBSIDIOS Y CONVENIOS), prog_estatal_mun:FAIS municipal, monto:2561881.68, modificado:2556571.31}}	CONSTRUCCIÓN DE PAVIMENTO A BASE DE EMPEDRADO AHOGADO EN LA CALLE JUAN ORTEGA ENTRE LAS CALLES MORELOS Y FERNANDO MORENO PEÑA DE LA COMUNIDAD CERRO DE ORTEGA, MUNICIPIO DE TECOMÁN. - 31391
2024	3 COL240202356571	Proyecto de inversión	193,131.51	{ff1: {ciclo_recurso:2024, ramo:33, modalidad:I, prog_pres:4, tipo_recurso:FEDERALES (APORTACIONES, SUBSIDIOS Y CONVENIOS), prog_estatal_mun:FAIS municipal, monto:193131.51, modificado:192963.55}}	REHABILITACIÓN DE ESPACIOS MULTIDEPORTIVOS EN EL MUNICIPIO DE TECOMAN. FLORESTA I. Y TUXPAN - 31706
2024	3 COL240202356592	Proyecto de inversión	542,986.80	{ff1: {ciclo_recurso:2024, ramo:33, modalidad:I, prog_pres:4, tipo_recurso:FEDERALES (APORTACIONES, SUBSIDIOS Y CONVENIOS), prog_estatal_mun:FAIS municipal, monto:542986.8, modificado:542514.58}}	REHABILITACIÓN DE ESPACIOS MULTIDEPORTIVOS EN EL MUNICIPIO DE TECOMAN. LADISLAO MORENO - 31730
2024	3 COL240202356603	Proyecto de inversión	587,089.12	{ff1: {ciclo_recurso:2024, ramo:33, modalidad:I, prog_pres:4, tipo_recurso:FEDERALES (APORTACIONES, SUBSIDIOS Y CONVENIOS), prog_estatal_mun:FAIS municipal, monto:587089.12, modificado:586578.54}}	REHABILITACIÓN DE ESPACIOS MULTIDEPORTIVOS EN EL MUNICIPIO DE TECOMAN. TECOLAPA - 31755
2024	3 COL240202356627	Proyecto de inversión	1,900,000.00	{ff1: {ciclo_recurso:2024, ramo:33, modalidad:I, prog_pres:4, tipo_recurso:FEDERALES (APORTACIONES, SUBSIDIOS Y CONVENIOS), prog_estatal_mun:FAIS municipal, monto:1900000.0, modificado:893209.29}}	REHABILITACIÓN DE LÍNEAS DE AGUA POTABLE EN VARIAS COLONIAS DEL MUNICIPIO DE TECOMÁN. - 31788
2024	3 COL240202356652	Proyecto de inversión	1,383,306.31	{ff1: {ciclo_recurso:2024, ramo:33, modalidad:I, prog_pres:4, tipo_recurso:FEDERALES (APORTACIONES, SUBSIDIOS Y CONVENIOS), prog_estatal_mun:FAIS municipal, monto:1383306.31, modificado:1370368.58}}	REHABILITACIÓN DE DRENAJE SANITARIO EN CALLE OCAMPO ENTRE LAS CALLES JUAN OSEGUERA Y FRANCISCO VILLA, COL. CENTRO EN LA CABECERA MUNICIPAL DE TECOMÁN. - 31826

Destino del Gasto (3er. Informe trimestral 2024).

columna A

En página de la Secretaría de Hacienda y Crédito Público en el apartado de Seguimiento de los Recursos Federales Transferidos (SRFT)

2024	3 COL240202356950	Proyecto de inversión	1,080,000.00	{ff1: {ciclo_recurso:2024, ramo:33, modalidad:I, prog_pres:4, tipo_recurso:FEDERALES (APORTACIONES, SUBSIDIOS Y CONVENIOS), prog_estatal_mun:FAIS municipal, monto:1080000.0, modificado:1079200.35}}	REHABILITACIÓN DE PARQUE PRINCIPAL DE LA COMUNIDAD DE MADRID, MUNICIPIO DE TECOMÁN. - 30091
2024	3 COL240202357115	Proyecto de inversión	266,586.26	{ff1: {ciclo_recurso:2024, ramo:33, modalidad:I, prog_pres:4, tipo_recurso:FEDERALES (APORTACIONES, SUBSIDIOS Y CONVENIOS), prog_estatal_mun:FAIS municipal, monto:266586.26, modificado:266391.52}}	REHABILITACIÓN DE SISTEMAS DE ALUMBRADO PÚBLICO EN COMUNIDADES RURALES DEL MUNICIPIO DE TECOMÁN. SAUCITO - 30753
2024	3 COL240202361716	Proyecto de inversión	2,126,008.35	{ff1: {ciclo_recurso:2024, ramo:33, modalidad:I, prog_pres:4, tipo_recurso:FEDERALES (APORTACIONES, SUBSIDIOS Y CONVENIOS), prog_estatal_mun:FAIS municipal, monto:2126008.35, modificado:2124201.1}}	REHABILITACIÓN DE PAVIMENTO A BASE DE EMPEDRADO AHOGADO EN TRAMO DE CALLE 4, ENTRE LA CALLE ANTONIO BARBOSA Y PARCELA, COL. ESTATUTO JURÍDICO EN LA CABECERA MUNICIPAL DE TECOMÁN. - 47808
2024	3 COL240202357206	Proyecto de inversión	1,575,780.45	{ff1: {ciclo_recurso:2024, ramo:33, modalidad:I, prog_pres:4, tipo_recurso:FEDERALES (APORTACIONES, SUBSIDIOS Y CONVENIOS), prog_estatal_mun:FAIS municipal, monto:1575780.45, modificado:1574629.35}}	REHABILITACIÓN DE SISTEMAS DE ALUMBRADO PÚBLICO EN COMUNIDADES RURALES DEL MUNICIPIO DE TECOMÁN. NUEVO CAXITLAN. - 31006
2024	3 COL240202357250	Proyecto de inversión	44,148.60	{ff1: {ciclo_recurso:2024, ramo:33, modalidad:I, prog_pres:4, tipo_recurso:FEDERALES (APORTACIONES, SUBSIDIOS Y CONVENIOS), prog_estatal_mun:FAIS municipal, monto:44148.6, modificado:44116.35}}	REHABILITACIÓN DE SISTEMAS DE ALUMBRADO PÚBLICO EN COMUNIDADES RURALES DEL MUNICIPIO DE TECOMÁN. CHANCHOPA - 31180
2024	3 COL240202357264	Proyecto de inversión	72,506.51	{ff1: {ciclo_recurso:2024, ramo:33, modalidad:I, prog_pres:4, tipo_recurso:FEDERALES (APORTACIONES, SUBSIDIOS Y CONVENIOS), prog_estatal_mun:FAIS municipal, monto:72506.51, modificado:72506.51}}	REHABILITACIÓN DE SISTEMAS DE ALUMBRADO PÚBLICO EN COMUNIDADES RURALES DEL MUNICIPIO DE TECOMÁN. TECOLAPA - 31214
2024	3 COL240202357339	Proyecto de inversión	12,000,000.06	{ff1: {ciclo_recurso:2024, ramo:33, modalidad:I, prog_pres:4, tipo_recurso:FEDERALES (APORTACIONES, SUBSIDIOS Y CONVENIOS), prog_estatal_mun:FAIS municipal, monto:1.200000006E7, modificado:1.19982597E7}}	REVESTIMIENTO A BASE DE PAVIMENTO ASFÁLTICO EN LA AVENIDA MÉXICO, LOCALIDAD DE NUEVO CAXITLÁN, MUNICIPIO DE TECOMÁN. - 31427
2024	3 COL240202356022	Proyecto de inversión	954,374.94	{ff1: {ciclo_recurso:2024, ramo:33, modalidad:I, prog_pres:4, tipo_recurso:FEDERALES (APORTACIONES, SUBSIDIOS Y CONVENIOS), prog_estatal_mun:FAIS municipal, monto:954374.94, modificado:930869.78}}	REHABILITACIÓN DE DRENAJE SANITARIO EN CALLE PRIMERA ENTRE LA CALLE PUERTO DE MANZANILLO Y AV. DE LOS MAESTROS , COL. DÍAZ ORDÁZ EN LA CABECERA MUNICIPAL DE TECOMÁN. - 30055
2024	3 COL240202356041	Proyecto de inversión	2,500,000.00	{ff1: {ciclo_recurso:2024, ramo:33, modalidad:I, prog_pres:4, tipo_recurso:FEDERALES (APORTACIONES, SUBSIDIOS Y CONVENIOS), prog_estatal_mun:FAIS municipal, monto:2500000.0, modificado:2498987.01}}	REHABILITACIÓN DE POZOS PROFUNDOS DE AGUA POTABLE EN VARIAS COLONIAS DEL MUNICIPIO DE TECOMÁN. - 30196
2024	3 COL240202358611	Acción	150,000.00	{ff1: {ciclo_recurso:2024, ramo:33, modalidad:I, prog_pres:4, tipo_recurso:FEDERALES (APORTACIONES, SUBSIDIOS Y CONVENIOS), prog_estatal_mun:FAIS municipal, monto:150000.0, modificado:150000.0}}	355 Reparación y mantenimiento de equipo de transporte / 35501 Mantenimiento y conservación de vehículos terrestres, aéreos, marítimos, lacustres y fluviales. - 35925

Destino del Gasto (3er. Informe trimestral 2024).

columna A

En página de la Secretaría de Hacienda y Crédito Público en el apartado de Seguimiento de los Recursos Federales Transferidos (SRFT)

2024	3 COL240202357450	Proyecto de inversión	889,100.30	{ff1: {ciclo_recurso:2024, ramo:33, modalidad:I, prog_pres:4, tipo_recurso:FEDERALES (APORTACIONES, SUBSIDIOS Y CONVENIOS), prog_estatal_mun:FAIS municipal, monto:889100.3, modificado:888327.07}}	REHABILITACIÓN DE ESPACIOS MULTIDEPORTIVOS EN EL MUNICIPIO DE TECOMAN. COFRADIA DE MORELOS - 31723
2024	3 COL240202357482	Proyecto de inversión	234,351.83	{ff1: {ciclo_recurso:2024, ramo:33, modalidad:I, prog_pres:4, tipo_recurso:FEDERALES (APORTACIONES, SUBSIDIOS Y CONVENIOS), prog_estatal_mun:FAIS municipal, monto:234351.83, modificado:234148.02}}	REHABILITACIÓN DE ESPACIOS MULTIDEPORTIVOS EN EL MUNICIPIO DE TECOMAN. CERRO DE ORTEGA - 31782
2024	3 COL240202357499	Proyecto de inversión	1,555,568.47	{ff1: {ciclo_recurso:2024, ramo:33, modalidad:I, prog_pres:4, tipo_recurso:FEDERALES (APORTACIONES, SUBSIDIOS Y CONVENIOS), prog_estatal_mun:FAIS municipal, monto:1555568.47, modificado:1552912.57}}	REHABILITACIÓN DE DRENAJE SANITARIO EN CALLE MIGUEL DE LA MADRID ENTRE LAS CALLES JOAQUÍN AMARO Y CAMPANARIO, COLONIAS JOSEFA ORTÍZ Y MIGUEL HIDALGO EN LA CABECERA MUNICIPAL DE TECOMÁN. - 31807
2024	3 COL240202361419	Proyecto de inversión	1,447,471.20	{ff1: {ciclo_recurso:2024, ramo:33, modalidad:I, prog_pres:4, tipo_recurso:FEDERALES (APORTACIONES, SUBSIDIOS Y CONVENIOS), prog_estatal_mun:FAIS municipal, monto:1447471.2, modificado:1445800.78}}	REHABILITACION DE SISTEMA DE ALCANTARILLADO A CIELO ABIERTO EN EL MUNICIPIO DE TECOMÁN. - 46828
2024	3 COL240202361490	Proyecto de inversión	800,000.00	{ff1: {ciclo_recurso:2024, ramo:33, modalidad:I, prog_pres:4, tipo_recurso:FEDERALES (APORTACIONES, SUBSIDIOS Y CONVENIOS), prog_estatal_mun:FAIS municipal, monto:800000.0, modificado:799174.46}}	CONSTRUCCIÓN DE GUARNICIONES Y BANQUETAS VARIAS CALLES DE LA LOCALIDAD DE COFRADÍA DE MORELOS, MUNICIPIO DE TECOMÁN. - 47003
2024	3 COL240202356397	Proyecto de inversión	866,632.39	{ff1: {ciclo_recurso:2024, ramo:33, modalidad:I, prog_pres:4, tipo_recurso:FEDERALES (APORTACIONES, SUBSIDIOS Y CONVENIOS), prog_estatal_mun:FAIS municipal, monto:866632.39, modificado:938452.86}}	REHABILITACIÓN DE SISTEMAS DE ALUMBRADO PÚBLICO EN COMUNIDADES RURALES DEL MUNICIPIO DE TECOMÁN. CERRO DE ORTEGA - 31305
2024	3 COL240202356430	Proyecto de inversión	183,318.54	{ff1: {ciclo_recurso:2024, ramo:33, modalidad:I, prog_pres:4, tipo_recurso:FEDERALES (APORTACIONES, SUBSIDIOS Y CONVENIOS), prog_estatal_mun:FAIS municipal, monto:183318.54, modificado:183184.63}}	REHABILITACIÓN DE SISTEMAS DE ALUMBRADO PÚBLICO EN COMUNIDADES RURALES DEL MUNICIPIO DE TECOMÁN. COFRADIA DE MORELOS - 31365
2024	3 COL240202356594	Proyecto de inversión	553,340.44	{ff1: {ciclo_recurso:2024, ramo:33, modalidad:I, prog_pres:4, tipo_recurso:FEDERALES (APORTACIONES, SUBSIDIOS Y CONVENIOS), prog_estatal_mun:FAIS municipal, monto:553340.44, modificado:552859.21}}	REHABILITACIÓN DE ESPACIOS MULTIDEPORTIVOS EN EL MUNICIPIO DE TECOMAN. MADRID - 31743
2024	3 COL240202356637	Proyecto de inversión	2,032,738.61	{ff1: {ciclo_recurso:2024, ramo:33, modalidad:I, prog_pres:4, tipo_recurso:FEDERALES (APORTACIONES, SUBSIDIOS Y CONVENIOS), prog_estatal_mun:FAIS municipal, monto:2032738.61, modificado:2032224.06}}	CONSTRUCCIÓN DE PAVIMENTO A BASE DE HUELLA DE RODAMIENTO DE CONCRETO HIDRÁULICO EN CALLE LIBERTAD ENTRE LAS CALLES 18 DE MARZO E HIDALGO, COL. CENTRO EN LA CABECERA MUNICIPAL. - 31805
2024	3 COL240202388545	Proyecto de inversión	1,800,000.00	{ff1: {ciclo_recurso:2024, ramo:33, modalidad:I, prog_pres:4, tipo_recurso:FEDERALES (APORTACIONES, SUBSIDIOS Y CONVENIOS), prog_estatal_mun:FAIS municipal, monto:1800000.0, modificado:1797586.34}}	REHABILITACIÓN DE PARQUE PRINCIPAL DE LA COMUNIDAD DE SAN MIGUEL DEL OJO DE AGUA, MUNICIPIO DE TECOMÁN. - 144385



Destino del Gasto (3er. Informe trimestral 2024).

columna A

En página de la Secretaría de Hacienda y Crédito Público en el apartado de Seguimiento de los Recursos Federales Transferidos (SRFT)

2024	3 COL240202388572	Proyecto de inversión	46,535.94	{ff1: {ciclo_recurso:2024, ramo:33, modalidad:I, prog_pres:4, tipo_recurso:FEDERALES (APORTACIONES, SUBSIDIOS Y CONVENIOS), prog_estatal_mun:FAIS municipal, monto:46535.94, modificado:0.0}}	REHABILITACIÓN DE CAMINOS EN VARIAS LOCALIDADES DEL MUNICIPIO DE TECOMÁN. TECOLAPA - 143527
2024	3 COL240202367097	Proyecto de inversión	1,000,000.00	{ff1: {ciclo_recurso:2024, ramo:33, modalidad:I, prog_pres:4, tipo_recurso:FEDERALES (APORTACIONES, SUBSIDIOS Y CONVENIOS), prog_estatal_mun:FAIS municipal, monto:1000000.0, modificado:999107.78}}	REHABILITACIÓN DE JARDÍN HIDALGO COL. CENTRO, EN LA CABECERA MUNICIPAL DE TECOMÁN. - 66155
2024	3 COL240202373527	Proyecto de inversión	521,598.98	{ff1: {ciclo_recurso:2024, ramo:33, modalidad:I, prog_pres:4, tipo_recurso:FEDERALES (APORTACIONES, SUBSIDIOS Y CONVENIOS), prog_estatal_mun:FAIS municipal, monto:521598.98, modificado:521244.32}}	REHABILITACIÓN DE DRENAJE SANITARIO EN CALLE JAZMÍN ENTRE LA CALLE RÍO BRAVO Y PARCELA, COL. PARQUE LAS FLORES EN LA CABECERA MUNICIPAL DE TECOMÁN. - 88632
2024	3 COL240202373541	Proyecto de inversión	470,214.41	{ff1: {ciclo_recurso:2024, ramo:33, modalidad:I, prog_pres:4, tipo_recurso:FEDERALES (APORTACIONES, SUBSIDIOS Y CONVENIOS), prog_estatal_mun:FAIS municipal, monto:470214.41, modificado:469476.02}}	REHABILITACIÓN DE DRENAJE SANITARIO EN CALLE JOSÉ ANTONIO TORRES ENTRE LAS CALLES BASILIO VADILLO Y GRISELDA ALVAREZ, COL. CENTRO EN LA CABECERA MUNICIPAL DE TECOMÁN. - 88666
2024	3 COL240202376415	Proyecto de inversión	2,400,000.00	{ff1: {ciclo_recurso:2024, ramo:33, modalidad:I, prog_pres:4, tipo_recurso:FEDERALES (APORTACIONES, SUBSIDIOS Y CONVENIOS), prog_estatal_mun:FAIS municipal, monto:2400000.0, modificado:2394331.72}}	CONSTRUCCIÓN DE TECHADO EN ESCUELA ESPECIAL ROBERTO SOLÍS QUIROGA, COL. SOR JUANA INÉS DE LA CRUZ EN LA CABECERA MUNICIPAL DE TECOMÁN. - 96834
2024	3 COL240202376439	Proyecto de inversión	513,909.21	{ff1: {ciclo_recurso:2024, ramo:33, modalidad:I, prog_pres:4, tipo_recurso:FEDERALES (APORTACIONES, SUBSIDIOS Y CONVENIOS), prog_estatal_mun:FAIS municipal, monto:513909.21, modificado:460984.73}}	REHABILITACIÓN DE DRENAJE SANITARIO EN CALLE BUGAMBILIA ENTRE LA CALLE RÍO BRAVO Y PARCELA, COL. PARQUE LAS FLORES EN LA CABECERA MUNICIPAL DE TECOMÁN. - 96878
2024	3 COL240202376475	Proyecto de inversión	548,080.95	{ff1: {ciclo_recurso:2024, ramo:33, modalidad:I, prog_pres:4, tipo_recurso:FEDERALES (APORTACIONES, SUBSIDIOS Y CONVENIOS), prog_estatal_mun:FAIS municipal, monto:548080.95, modificado:547717.5}}	REHABILITACIÓN DE DRENAJE SANITARIO EN CALLE MARTE ENTRE LAS CALLES EJÉRCITO NACIONAL Y JÚPITER, COL. TEPEYAC EN LA CABECERA MUNICIPAL DE TECOMÁN. - 96947
2024	3 COL240202385485	Proyecto de inversión	750,000.00	{ff1: {ciclo_recurso:2024, ramo:33, modalidad:I, prog_pres:4, tipo_recurso:FEDERALES (APORTACIONES, SUBSIDIOS Y CONVENIOS), prog_estatal_mun:FAIS municipal, monto:750000.0, modificado:748018.15}}	CONSTRUCCIÓN DE PAVIMENTO A BASE DE EMPEDRADO AHOGADO EN VARIAS CALLES DE LA COMUNIDAD DE MADRID, MUNICIPIO DE TECOMÁN. - 124150
2024	3 COL240202385560	Proyecto de inversión	1,529,291.43	{ff1: {ciclo_recurso:2024, ramo:33, modalidad:I, prog_pres:4, tipo_recurso:FEDERALES (APORTACIONES, SUBSIDIOS Y CONVENIOS), prog_estatal_mun:FAIS municipal, monto:1529291.43, modificado:1631894.08}}	CONSTRUCCIÓN DE GUARNICIONES Y BANQUETAS EN VARIAS CALLES DEL MUNICIPIO DE TECOMÁN. - 124465
2024	3 COL240202374652	Proyecto de inversión	581,259.97	{ff1: {ciclo_recurso:2024, ramo:33, modalidad:I, prog_pres:4, tipo_recurso:FEDERALES (APORTACIONES, SUBSIDIOS Y CONVENIOS), prog_estatal_mun:FAIS municipal, monto:581259.97, modificado:580792.18}}	REHABILITACIÓN DE DRENAJE SANITARIO EN CALLE ABASOLO ENTRE LA CALLE MORELOS Y AV. LÓPEZ MATEOS, COL. CENTRO EN LA CABECERA MUNICIPAL DE TECOMÁN. - 90668

Destino del Gasto (3er. Informe trimestral 2024).

columna A

En página de la Secretaría de Hacienda y Crédito Público en el apartado de Seguimiento de los Recursos Federales Transferidos (SRFT)

2024	3	COL240202385597	Proyecto de inversión	327,867.98	{ff1: {ciclo_recurso:2024, ramo:33, modalidad:I, prog_pres:4, tipo_recurso:FEDERALES (APORTACIONES, SUBSIDIOS Y CONVENIOS), prog_estatal_mun:FAIS municipal, monto:327867.98, modificado:327867.98}}	CONSTRUCCIÓN DE GUARNICIONES Y BANQUETAS EN VARIAS CALLES DEL MUNICIPIO DE TECOMÁN.CHANCHOPA - 126782
2024	3	COL240202385626	Proyecto de inversión	103,097.68	{ff1: {ciclo_recurso:2024, ramo:33, modalidad:I, prog_pres:4, tipo_recurso:FEDERALES (APORTACIONES, SUBSIDIOS Y CONVENIOS), prog_estatal_mun:FAIS municipal, monto:103097.68, modificado:103097.68}}	CONSTRUCCIÓN DE GUARNICIONES Y BANQUETAS EN VARIAS CALLES DEL MUNICIPIO DE TECOMÁN.SAUCITO. - 126967
2024	3	COL240202385651	Proyecto de inversión	422,964.35	{ff1: {ciclo_recurso:2024, ramo:33, modalidad:I, prog_pres:4, tipo_recurso:FEDERALES (APORTACIONES, SUBSIDIOS Y CONVENIOS), prog_estatal_mun:FAIS municipal, monto:422964.35, modificado:422811.23}}	REHABILITACIÓN DE PAVIMENTO A BASE DE EMPEDRADO EN CALLE MANZANILLO EN LA COL. MA ESTHER ZUNO, LOCALIDAD NUEVO CAXITLÁN, MUNICIPIO DE TECOMÁN. - 127072
2024	3	COL240202380296	Proyecto de inversión	549,621.35	{ff1: {ciclo_recurso:2024, ramo:33, modalidad:I, prog_pres:4, tipo_recurso:FEDERALES (APORTACIONES, SUBSIDIOS Y CONVENIOS), prog_estatal_mun:FAIS municipal, monto:549621.35, modificado:548729.93}}	REHABILITACIÓN DE DRENAJE SANITARIO EN ANDADOR 6 ENTRE LAS CALLES RÍO PAPALOAPAN Y RÍO GRIJALVA, COL. INDECO EN LA CABECERA MUNICIPAL DE TECOMÁN. - 109184
2024	3	COL240202389029	Proyecto de inversión	4,283,898.61	{ff1: {ciclo_recurso:2024, ramo:33, modalidad:I, prog_pres:4, tipo_recurso:FEDERALES (APORTACIONES, SUBSIDIOS Y CONVENIOS), prog_estatal_mun:FAIS municipal, monto:4283898.61, modificado:4282897.18}}	REVESTIMIENTO A BASE DE PAVIMENTO ASFÁLTICO EN CALLE OBREROS ENTRE LA AV. CARLOS DE LA MADRID Y CALLE PEDRO GUTIÉRREZ, EN LAS COLONIAS SOR JUANA INÉS Y UNIÓN EN LA CABECERA MUNICIPAL DE TECOMÁN. - 145732
2024	3	COL240202389036	Proyecto de inversión	3,500,000.00	{ff1: {ciclo_recurso:2024, ramo:33, modalidad:I, prog_pres:4, tipo_recurso:FEDERALES (APORTACIONES, SUBSIDIOS Y CONVENIOS), prog_estatal_mun:FAIS municipal, monto:3500000.0, modificado:3500000.0}}	REHABILITACIÓN DE UNIDAD DEPORTIVA NORTE, COL. TEPEYAC EN LA CABECERA MUNICIPAL DE TECOMÁN. - 145749
2024	3	COL240202373455	Proyecto de inversión	279,314.18	{ff1: {ciclo_recurso:2024, ramo:33, modalidad:I, prog_pres:4, tipo_recurso:FEDERALES (APORTACIONES, SUBSIDIOS Y CONVENIOS), prog_estatal_mun:FAIS municipal, monto:279314.18, modificado:279207.26}}	REHABILITACIÓN DE DRENAJE SANITARIO EN CALLE 4 CUATRO ENTRE LA CALLE REVOLUCIÓN Y PARCELA, COL. PABLO SILVA EN LA CABECERA MUNICIPAL DE TECOMÁN. - 88398
2024	3	COL240202373492	Proyecto de inversión	439,745.69	{ff1: {ciclo_recurso:2024, ramo:33, modalidad:I, prog_pres:4, tipo_recurso:FEDERALES (APORTACIONES, SUBSIDIOS Y CONVENIOS), prog_estatal_mun:FAIS municipal, monto:439745.69, modificado:439260.49}}	REHABILITACIÓN DE DRENAJE SANITARIO EN CALLE VOLCÁN DE COLIMA ENTRE LAS CALLES BENITO JUÁREZ Y 16 DE SEPTIEMBRE, COL. LA FLORESTA EN LA CABECERA MUNICIPAL DE TECOMÁN. - 88475
2024	3	COL240202373958	Proyecto de inversión	1,549,325.31	{ff1: {ciclo_recurso:2024, ramo:33, modalidad:I, prog_pres:4, tipo_recurso:FEDERALES (APORTACIONES, SUBSIDIOS Y CONVENIOS), prog_estatal_mun:FAIS municipal, monto:1549325.31, modificado:1544082.54}}	REHABILITACIÓN DE DRENAJE SANITARIO EN CALLE OBREROS ENTRE LAS CALLES PEDRO GUTIÉRREZ Y GRACIELA LARIOS, COL. VICENTE GUERRERO EN LA CABECERA MUNICIPAL DE TECOMÁN. - 88150
2024	3	COL240202388697	Proyecto de inversión	205,984.13	{ff1: {ciclo_recurso:2024, ramo:33, modalidad:I, prog_pres:4, tipo_recurso:FEDERALES (APORTACIONES, SUBSIDIOS Y CONVENIOS), prog_estatal_mun:FAIS municipal, monto:205984.13, modificado:14622.93}}	REHABILITACIÓN DE CAMINOS EN VARIAS LOCALIDADES DEL MUNICIPIO DE TECOMÁN. INIFAP - 143881
2024	3	COL240202373995	Proyecto de inversión	996,703.35	{ff1: {ciclo_recurso:2024, ramo:33, modalidad:I, prog_pres:4, tipo_recurso:FEDERALES (APORTACIONES, SUBSIDIOS Y CONVENIOS), prog_estatal_mun:FAIS municipal, monto:996703.35, modificado:996487.42}}	REHABILITACIÓN DE DRENAJE SANITARIO EN CALLE JAVIER MINA ENTRE LA CALLE ABASOLO Y AV. LÓPEZ MATEOS, COL. CENTRO EN LA CABECERA MUNICIPAL DE TECOMÁN - 88338

Destino del Gasto (3er. Informe trimestral 2024).

columna A

En página de la Secretaría de Hacienda y Crédito Público en el apartado de Seguimiento de los Recursos Federales Transferidos (SRFT)

2024	3 COL240202385988	Proyecto de inversión	119,742.91	{ff1: {ciclo_recurso:2024, ramo:33, modalidad:I, prog_pres:4, tipo_recurso:FEDERALES (APORTACIONES, SUBSIDIOS Y CONVENIOS), prog_estatal_mun:FAIS municipal, monto:119742.91, modificado:119742.91}}	CONSTRUCCIÓN DE GUARNICIONES Y BANQUETAS EN VARIAS CALLES DEL MUNICIPIO DE TECOMÁN.CALERAS. - 126874
2024	3 COL240202380750	Proyecto de inversión	800,000.00	{ff1: {ciclo_recurso:2024, ramo:33, modalidad:I, prog_pres:4, tipo_recurso:FEDERALES (APORTACIONES, SUBSIDIOS Y CONVENIOS), prog_estatal_mun:FAIS municipal, monto:800000.0, modificado:799022.52}}	REHABILITACIÓN DEL SISTEMA DE ALUMBRADO PÚBLICO EN PLAYAS DEL MUNICIPIO DE TECOMÁN. - 109197
2024	3 COL240202388860	Proyecto de inversión	1,400,000.00	{ff1: {ciclo_recurso:2024, ramo:33, modalidad:I, prog_pres:4, tipo_recurso:FEDERALES (APORTACIONES, SUBSIDIOS Y CONVENIOS), prog_estatal_mun:FAIS municipal, monto:1400000.0, modificado:1355279.08}}	CONSTRUCCIÓN DE HUELLAS DE RODAMIENTO DE CONCRETO HIDRÁULICO EN CALLE 20 DE NOVIEMBRE ENTRE LAS CALLES INDEPENDENCIA Y 5 DE MAYO DE LA COMUNIDAD DE CALERAS, MUNICIPIO DE TECOMÁN. - 144332
2024	3 COL240202388932	Proyecto de inversión	577,435.03	{ff1: {ciclo_recurso:2024, ramo:33, modalidad:I, prog_pres:4, tipo_recurso:FEDERALES (APORTACIONES, SUBSIDIOS Y CONVENIOS), prog_estatal_mun:FAIS municipal, monto:577435.03, modificado:576706.9}}	REHABILITACIÓN DE DRENAJE SANITARIO EN CALLE CONSTITUCIÓN ENTRE LAS CALLES CUAUHTÉMOC Y NIÑOS HEROES, COL. CENTRO EN LA CABECERA MUNICIPAL. - 145543
2024	3 COL240202388943	Proyecto de inversión	10,775,286.05	{ff1: {ciclo_recurso:2024, ramo:33, modalidad:I, prog_pres:4, tipo_recurso:FEDERALES (APORTACIONES, SUBSIDIOS Y CONVENIOS), prog_estatal_mun:FAIS municipal, monto:1.077528605E7, modificado:1.077528605E7}}	REVESTIMIENTO A BASE DE PAVIMENTO ASFALTICO EN CALLES MIGUEL DE LA MADRID ENTRE LAS CALLES CALLEJON VALLE QUERIDO Y EJÉRCITO NACIONAL GENARO VAZQUEZ ENTRE LAS CALLES CALLEJON VALLE QUERIDO Y AV. INSURGENTES EJÉRCITO NACIONAL Y AEROPISTA ENTRE LAS CALLE MIGUEL BRACAMONTES Y CALLEJON VALLE QUERIDO, DE LAS COLONIAS JOSEFA ORTIZ Y MIGUEL HIDALGO EN LA CABECERA MUNICIPAL DE TECOMAN - 145563
2024	3 COL240202389021	Proyecto de inversión	3,700,000.00	{ff1: {ciclo_recurso:2024, ramo:33, modalidad:I, prog_pres:4, tipo_recurso:FEDERALES (APORTACIONES, SUBSIDIOS Y CONVENIOS), prog_estatal_mun:FAIS municipal, monto:3700000.0, modificado:1696530.13}}	REVESTIMIENTO A BASE DE PAVIMENTO ASFÁLTICO EN CALLE 7 ENTRE LAS CALLES ANTONIO BARBOSA Y REVOLUCION Y CALLE REVOLUCION ENTRE LAS CALLES 7 Y 4 DE LA COL. ESTATUTO JURIDICO EN LA CABECERA MUNICIPAL DE TECOMAN. - 145721
2024	3 COL240202374625	Proyecto de inversión	1,383,915.86	{ff1: {ciclo_recurso:2024, ramo:33, modalidad:I, prog_pres:4, tipo_recurso:FEDERALES (APORTACIONES, SUBSIDIOS Y CONVENIOS), prog_estatal_mun:FAIS municipal, monto:1383915.86, modificado:1379821.29}}	REHABILITACIÓN DE DRENAJE SANITARIO EN LAS CALLES JAVIER MIÑA ENTRE LAS CALLES GUADALAJARA Y GUILLERMO PRIETO, GUADALAJARA ENTRE JAVIER MIÑA Y COLEGIO MILITAR, COL. COFRADÍA DE JUÁREZ EN LA CABECERA MUNICIPAL DE TECOMÁN. - 90582
2024	3 COL240202374640	Proyecto de inversión	275,957.10	{ff1: {ciclo_recurso:2024, ramo:33, modalidad:I, prog_pres:4, tipo_recurso:FEDERALES (APORTACIONES, SUBSIDIOS Y CONVENIOS), prog_estatal_mun:FAIS municipal, monto:275957.1, modificado:275919.65}}	REHABILITACIÓN DE DRENAJE SANITARIO EN CALLE JUAN ESCUTIA ENTRE LAS CALLES 50 LEGISLATURA Y ALDAMA, COL. LA PALMITA EN LA CABECERA MUNICIPAL DE TECOMÁN. - 90625
2024	3 COL240202373850	Proyecto de inversión	1,703,891.22	{ff1: {ciclo_recurso:2024, ramo:33, modalidad:I, prog_pres:4, tipo_recurso:FEDERALES (APORTACIONES, SUBSIDIOS Y CONVENIOS), prog_estatal_mun:FAIS municipal, monto:1703891.22, modificado:1702028.81}}	REHABILITACIÓN DE DRENAJE SANITARIO EN CALLE INDEPENDENCIA ENTRE LAS CALLES CALLEJÓN VALLE QUERIDO Y GUILLERMO PRIETO, COL. COFRADÍA DE JUÁREZ EN LA CABECERA MUNICIPAL DE TECOMÁN. - 87837

Destino del Gasto (3er. Informe trimestral 2024).

columna A

En página de la Secretaría de Hacienda y Crédito Público en el apartado de Seguimiento de los Recursos Federales Transferidos (SRFT)

2024	3 COL240202367675	Proyecto de inversión	300,000.00	{ff1: {ciclo_recurso:2024, ramo:33, modalidad:I, prog_pres:4, tipo_recurso:FEDERALES (APORTACIONES, SUBSIDIOS Y CONVENIOS), prog_estatal_mun:FAIS municipal, monto:300000.0, modificado:299990.83}}	REHABILITACIÓN DE PAVIMENTO CON EMPEDRADO EN CALLES DE LA COMUNIDAD DE COFRADÍA DE HIDALGO, MUNICIPIO DE TECOMÁN. - 70450
2024	3 COL240202375558	Proyecto de inversión	800,000.00	{ff1: {ciclo_recurso:2024, ramo:33, modalidad:I, prog_pres:4, tipo_recurso:FEDERALES (APORTACIONES, SUBSIDIOS Y CONVENIOS), prog_estatal_mun:FAIS municipal, monto:800000.0, modificado:799149.96}}	CONSTRUCCIÓN DE TECHADO EN PREESCOLAR JOSÉ VASCONCELOS, COL. UNIÓN EN LA CABECERA MUNICIPAL DE TECOMÁN. - 95852
2024	3 COL240202389061	Proyecto de inversión	392,518.48	{ff1: {ciclo_recurso:2024, ramo:33, modalidad:I, prog_pres:4, tipo_recurso:FEDERALES (APORTACIONES, SUBSIDIOS Y CONVENIOS), prog_estatal_mun:FAIS municipal, monto:392518.48, modificado:390971.9}}	CONSTRUCCIÓN DE PAVIMENTO A BASE DE EMPEDRADO AHOGADO EN CALLE EMILIANO ZAPATA DE LA COMUNIDAD LA SALADA, MUNICIPIO DE TECOMÁN. - 145818
2024	3 COL240202390376	Proyecto de inversión	3,238,300.91	{ff1: {ciclo_recurso:2024, ramo:33, modalidad:I, prog_pres:4, tipo_recurso:FEDERALES (APORTACIONES, SUBSIDIOS Y CONVENIOS), prog_estatal_mun:FAIS municipal, monto:3238300.91, modificado:3237855.38}}	REVESTIMIENTO A BASE DE PAVIMENTO ASFÁLTICO EN CALLE PLAYA DE ORO, EN LA LOCALIDAD DE RUÍZ CORTINES, MUNICIPIO DE TECOMÁN. - 149617
2024	3 COL240202390380	Proyecto de inversión	1,080,000.00	{ff1: {ciclo_recurso:2024, ramo:33, modalidad:I, prog_pres:4, tipo_recurso:FEDERALES (APORTACIONES, SUBSIDIOS Y CONVENIOS), prog_estatal_mun:FAIS municipal, monto:1080000.0, modificado:1078867.43}}	REHABILITACIÓN DE PARQUE DE LA SANTA CRUZ EN LA COL. MIGUEL HIDALGO EN LA CABECERA MUNICIPAL DE TECOMÁN. - 149645
2024	3 COL240302439784	Acción	160,000.00	{ff1: {ciclo_recurso:2024, ramo:33, modalidad:I, prog_pres:4, tipo_recurso:FEDERALES (APORTACIONES, SUBSIDIOS Y CONVENIOS), prog_estatal_mun:FAIS municipal, monto:160000.0, modificado:160000.0}}	ACTUALIZACION REGLAMENTO MUNICIPAL DE TECOMAN, COLIMA - 80729
2024	3 COL240302439733	Acción	60,000.00	{ff1: {ciclo_recurso:2024, ramo:33, modalidad:I, prog_pres:4, tipo_recurso:FEDERALES (APORTACIONES, SUBSIDIOS Y CONVENIOS), prog_estatal_mun:FAIS municipal, monto:60000.0, modificado:60000.0}}	ACTUALIZACION DEL REGLAMENTO DEL COMITE DE PLANEACION Y DESARROLLO MUNICIPAL COPLADEMUN - 67488
2024	3 COL240302420291	Proyecto de inversión	275,237.69	{ff1: {ciclo_recurso:2024, ramo:33, modalidad:I, prog_pres:4, tipo_recurso:FEDERALES (APORTACIONES, SUBSIDIOS Y CONVENIOS), prog_estatal_mun:FAIS municipal, monto:275237.69, modificado:0.0}}	REHABILITACIÓN DE CAMINOS EN VARIAS LOCALIDADES DEL MUNICIPIO DE TECOMÁN. LOCALIDAD EL ALACRAN - 235243
2024	3 COL240302420319	Proyecto de inversión	643,244.08	{ff1: {ciclo_recurso:2024, ramo:33, modalidad:I, prog_pres:4, tipo_recurso:FEDERALES (APORTACIONES, SUBSIDIOS Y CONVENIOS), prog_estatal_mun:Rendimientos FAIS municipal, monto:643243.08, modificado:643231.72}, ff2: {ciclo_recurso:2024, ramo:33, modalidad:I, prog_pres:4, tipo_recurso:FEDERALES (APORTACIONES, SUBSIDIOS Y CONVENIOS), prog_estatal_mun:FAIS municipal, monto:1.0, modificado:0.0}}	REHABILITACIÓN DE DRENAJE SANITARIO EN CALLE AQUILES SERDÁN, ENTRE LAS CALLES VOLCÁN DE COLIMA Y JUAN OSEGUERA, COL. LA FLORESTA EN LA CABECERA MUNICIPAL DE TECOMÁN. - 235389
2024	3 COL240302427733	Proyecto de inversión	730,000.00	{ff1: {ciclo_recurso:2024, ramo:33, modalidad:I, prog_pres:4, tipo_recurso:FEDERALES (APORTACIONES, SUBSIDIOS Y CONVENIOS), prog_estatal_mun:FAIS municipal, monto:730000.0, modificado:730000.0}}	REHABILITACION DE PAVIMENTOS A BASE DE CONCRETO ASFALTICO EN LA CABECERA MUNICIPAL DE TECOMAN - 281834



Destino del Gasto (3er. Informe trimestral 2024).

columna A

En página de la Secretaría de Hacienda y Crédito Público en el apartado de Seguimiento de los Recursos Federales Transferidos (SRFT)

2024	3 COL240302420343	Proyecto de inversión	1,405,686.61	{ff1: {ciclo_recurso:2024, ramo:33, modalidad:I, prog_pres:4, tipo_recurso:FEDERALES (APORTACIONES, SUBSIDIOS Y CONVENIOS), prog_estatal_mun:FAIS municipal, monto:1405686.61, modificado:1404238.61}}	REVESTIMIENTO A BASE DE PAVIMENTO ASFALTICO EN CALLE OCAMPO ENTRE CALLES JUAN OSEGUERA Y CONSTITUCION CALLE ABASOLO ENTRE AV. LOPEZ MATEOS Y CALLE MORELOS, COL. CENTRO EN LA CABECERA MUNICIPAL DE TECOMAN. - 235515
2024	3 COL240302420353	Proyecto de inversión	2,170,459.70	{ff1: {ciclo_recurso:2024, ramo:33, modalidad:I, prog_pres:4, tipo_recurso:FEDERALES (APORTACIONES, SUBSIDIOS Y CONVENIOS), prog_estatal_mun:FAIS municipal, monto:2170459.7, modificado:2168309.56}}	REVESTIMIENTO A BASE DE PAVIMENTO ASFALTICO EN CALLE REPUBLICA ENTRE LAS CALLES MANUEL GUDIÑO Y RODOLFO. CHAVEZ CARRILLO CALLE MANUEL GUDIÑO ENTRE LA AV. INSURGENTES. Y LA CALLE RODOLFO CHAVEZ CARRILLO, COL. TEPEYAC EN LA CABECERA MUNICIPAL DE TECOMAN. - 235553
2024	3 COL240302411627	Proyecto de inversión	700,000.00	{ff1: {ciclo_recurso:2024, ramo:33, modalidad:I, prog_pres:4, tipo_recurso:FEDERALES (APORTACIONES, SUBSIDIOS Y CONVENIOS), prog_estatal_mun:FAIS municipal, monto:700000.0, modificado:699566.01}}	REHABILITACIÓN Y NIVELACIÓN DE PAVIMENTO EN CALLE EJIDO ESQUINA CON CALLE JUAN OSEGUERA, COL. EMILIANO ZAPATA EN LA CABECERA MUNICIPAL DE TECOMÁN. - 180673
2024	3 COL240302411638	Proyecto de inversión	2,180,304.90	{ff1: {ciclo_recurso:2024, ramo:33, modalidad:I, prog_pres:4, tipo_recurso:FEDERALES (APORTACIONES, SUBSIDIOS Y CONVENIOS), prog_estatal_mun:FAIS municipal, monto:2180304.9, modificado:2180304.9}}	REHABILITACIÓN DE PAVIMENTO EN CALLES CON EMPEDRADO EN ZONA NORTE DE LA CABECERA MUNICIPAL DE TECOMÁN. - 180718
2024	3 COL240302412469	Proyecto de inversión	1,203,099.13	{ff1: {ciclo_recurso:2024, ramo:33, modalidad:I, prog_pres:4, tipo_recurso:FEDERALES (APORTACIONES, SUBSIDIOS Y CONVENIOS), prog_estatal_mun:FAIS municipal, monto:1203099.13, modificado:1201551.11}}	REHABILITACIÓN DE SISTEMAS DE ALUMBRADO EN PARQUES Y ESPACIOS PÚBLICOS DEL MUNICIPIO DE TECOMÁN. MADRID - 185656
2024	3 COL240302412478	Proyecto de inversión	110,686.09	{ff1: {ciclo_recurso:2024, ramo:33, modalidad:I, prog_pres:4, tipo_recurso:FEDERALES (APORTACIONES, SUBSIDIOS Y CONVENIOS), prog_estatal_mun:FAIS municipal, monto:110686.09, modificado:110543.67}}	REHABILITACIÓN DE SISTEMAS DE ALUMBRADO EN PARQUES Y ESPACIOS PÚBLICOS DEL MUNICIPIO DE TECOMÁN. SAN MIGUEL DEL OJO DE AGUA - 185718
2024	3 COL240302412499	Proyecto de inversión	378,300.29	{ff1: {ciclo_recurso:2024, ramo:33, modalidad:I, prog_pres:4, tipo_recurso:FEDERALES (APORTACIONES, SUBSIDIOS Y CONVENIOS), prog_estatal_mun:FAIS municipal, monto:378300.29, modificado:377813.53}}	REHABILITACIÓN DE SISTEMAS DE ALUMBRADO EN PARQUES Y ESPACIOS PÚBLICOS DEL MUNICIPIO DE TECOMÁN. TECOMAN - 185812
2024	3 COL240302412537	Proyecto de inversión	833,884.16	{ff1: {ciclo_recurso:2024, ramo:33, modalidad:I, prog_pres:4, tipo_recurso:FEDERALES (APORTACIONES, SUBSIDIOS Y CONVENIOS), prog_estatal_mun:FAIS municipal, monto:833884.16, modificado:833589.7}}	REVESTIMIENTO A BASE DE PAVIMENTO ASFALTICO EN CALLE MOCTEZUMA ENTRE LAS CALLES NEZAHUALCÓYOTL Y CORREGIDORA EN LA LOCALIDAD DE COFRADÍA DE MORELOS, MUNICIPIO DE TECOMÁN. - 185950
2024	3 COL240302411651	Proyecto de inversión	2,234,305.32	{ff1: {ciclo_recurso:2024, ramo:33, modalidad:I, prog_pres:4, tipo_recurso:FEDERALES (APORTACIONES, SUBSIDIOS Y CONVENIOS), prog_estatal_mun:FAIS municipal, monto:2234305.32, modificado:2234305.32}}	REHABILITACIÓN DE PAVIMENTO EN CALLES CON EMPEDRADO EN ZONA SUR DE LA CABECERA MUNICIPAL DE TECOMÁN. - 180789
2024	3 COL240302420269	Proyecto de inversión	1,995,590.32	{ff1: {ciclo_recurso:2024, ramo:33, modalidad:I, prog_pres:4, tipo_recurso:FEDERALES (APORTACIONES, SUBSIDIOS Y CONVENIOS), prog_estatal_mun:FAIS municipal, monto:1995590.32, modificado:1995590.29}}	REHABILITACIÓN DEL SISTEMA DE ALUMBRADO PÚBLICO EN ACCESO A LA CABECERA MUNICIPAL DE TECOMÁN. - 235131

Destino del Gasto (3er. Informe trimestral 2024).

columna A

En página de la Secretaría de Hacienda y Crédito Público en el apartado de Seguimiento de los Recursos Federales Transferidos (SRFT)

2024	3 COL240302417176	Proyecto de inversión	209,450.79	{ff1: {ciclo_recurso:2024, ramo:33, modalidad:I, prog_pres:4, tipo_recurso:FEDERALES (APORTACIONES, SUBSIDIOS Y CONVENIOS), prog_estatal_mun:FAIS municipal, monto:209450.79, modificado:382373.21}}	REHABILITACIÓN DE CAMINOS EN VARIAS LOCALIDADES DEL MUNICIPIO DE TECOMÁN. BOCA DE APIZA. - 216670
2024	3 COL240202388619	Proyecto de inversión	566,358.04	{ff1: {ciclo_recurso:2024, ramo:33, modalidad:I, prog_pres:4, tipo_recurso:FEDERALES (APORTACIONES, SUBSIDIOS Y CONVENIOS), prog_estatal_mun:FAIS municipal, monto:566358.04, modificado:815349.23}}	REHABILITACIÓN DE CAMINOS EN VARIAS LOCALIDADES DEL MUNICIPIO DE TECOMÁN. COFRADIA DE HIDALGO - 143660
2024	3 COL240302411665	Proyecto de inversión	1,009,102.97	{ff1: {ciclo_recurso:2024, ramo:33, modalidad:I, prog_pres:4, tipo_recurso:FEDERALES (APORTACIONES, SUBSIDIOS Y CONVENIOS), prog_estatal_mun:FAIS municipal, monto:1009102.97, modificado:1008549.99}}	REVESTIMIENTO A BASE DE PAVIMENTO ASFÁLTICO EN CALLE CONSTITUCIÓN ENTRE LAS CALLES CUAUHTÉMOC Y NIÑOS HEROES, COL. CENTRO EN LA CABECERA MUNICIPAL. - 180827
2024	3 COL240202388250	Proyecto de inversión	408,433.41	{ff1: {ciclo_recurso:2024, ramo:33, modalidad:I, prog_pres:4, tipo_recurso:FEDERALES (APORTACIONES, SUBSIDIOS Y CONVENIOS), prog_estatal_mun:FAIS municipal, monto:408433.41, modificado:498654.25}}	REHABILITACIÓN DE CAMINOS EN VARIAS LOCALIDADES DEL MUNICIPIO DE TECOMÁN. CHANCHOPA - 143594

Destino del Gasto (3er. Informe trimestral 2024).

columna B

En página de la Secretaría de Hacienda y Crédito Público en el apartado de Seguimiento de los Recursos Federales Transferidos (SRFT)

DETALLE_PROYECTO	DETALLE_P ROYECTO	DETALLE_PR YECTO	DETALLE_ PROYECT O	DETALLE_PROY ECTO	DETALLE_PROYECTO	DETALLE_PROYECTO	DETALLE_PROYECT O	DETALLE_PROYECT O	DETALLE_PROYE CTO	DETALLE_PR OYECTO	DETALLE_P ROYECTO	DETALLE_P ROYECTO	DETALLE_P ROYECTO
FOLIO	ID_ENTIDA D_RESPON SABLE	ENTIDAD_RE SPONSABLE	ID_MUNIC IPIO_RESP ONSABLE	MUNICIPIO_RE SPONSABLE	TIPO_PROGRAMA_PROYECTO	CLASIFICACION	SUBCLASIFICACION	INSTITUCION_EJEC UTORA	NUMERO_PROYE CTO	POBLACION_ BENEFICIAD A	MUJERES	HOMBRES	BENEFICIAR IOS
COL240202363718	6	Colima	9	Tecomán	Proyecto de Inversión de Infraestructura Social	Urbanización	Sin identificar	Municipio de Tecomán	54611	S	166	136	0
COL240202356057	6	Colima	9	Tecomán	Proyecto de Inversión de Infraestructura Social	Transportes y vialidades	Sin identificar	Municipio de Tecomán	30252	S	62	51	0
COL240202356075	6	Colima	9	Tecomán	Proyecto de Inversión de Infraestructura Social	Urbanización	Sin identificar	Municipio de Tecomán	30312	S	9771	7995	0
COL240202356150	6	Colima	9	Tecomán	Proyecto de Inversión de Infraestructura Social	Urbanización	Sin identificar	Municipio de Tecomán	30485	S	6861	5613	0
COL240202356177	6	Colima	9	Tecomán	Proyecto de Inversión de Infraestructura Social	Urbanización	Sin identificar	Municipio de Tecomán	30596	S	1294	1058	0
COL240202356289	6	Colima	9	Tecomán	Proyecto de Inversión de Infraestructura Social	Urbanización	Sin identificar	Municipio de Tecomán	30960	S	395	323	0
COL240202356323	6	Colima	9	Tecomán	Proyecto de Inversión de Infraestructura Social	Urbanización	Sin identificar	Municipio de Tecomán	31102	S	561	459	0
COL240202356338	6	Colima	9	Tecomán	Proyecto de Inversión de Infraestructura Social	Urbanización	Sin identificar	Municipio de Tecomán	31136	S	249	204	0
COL240202357022	6	Colima	9	Tecomán	Proyecto de Inversión de Infraestructura Social	Urbanización	Sin identificar	Municipio de Tecomán	30369	S	5613	4593	0

Destino del Gasto (3er. Informe trimestral 2024).

columna B

En página de la Secretaría de Hacienda y Crédito Público en el apartado de Seguimiento de los Recursos Federales Transferidos (SRFT)

COL240202357033	6 Colima	9 Tecmán	Proyecto de Inversión de Infraestructura Social	Urbanización	Sin identificar	Municipio de Tecmán	30406	S	9563	7825	0
COL240202356417	6 Colima	9 Tecmán	Proyecto de Inversión de Infraestructura Social	Urbanización	Sin identificar	Municipio de Tecmán	31346	S	83	68	0
COL240202356442	6 Colima	9 Tecmán	Proyecto de Inversión de Infraestructura Social	Urbanización	Sin identificar	Municipio de Tecmán	31391	S	79	64	0
COL240202356571	6 Colima	9 Tecmán	Proyecto de Inversión de Infraestructura Social	Urbanización	Sin identificar	Municipio de Tecmán	31706	S	328	268	0
COL240202356592	6 Colima	9 Tecmán	Proyecto de Inversión de Infraestructura Social	Urbanización	Sin identificar	Municipio de Tecmán	31730	S	185	151	0
COL240202356603	6 Colima	9 Tecmán	Proyecto de Inversión de Infraestructura Social	Urbanización	Sin identificar	Municipio de Tecmán	31755	S	996	815	0
COL240202356627	6 Colima	9 Tecmán	Proyecto de Inversión de Infraestructura Social	Agua y saneamiento	Sin identificar	Municipio de Tecmán	31788	S	915	748	0
COL240202356652	6 Colima	9 Tecmán	Proyecto de Inversión de Infraestructura Social	Agua y saneamiento	Sin identificar	Municipio de Tecmán	31826	S	69	57	0

Destino del Gasto (3er. Informe trimestral 2024).

columna B

En página de la Secretaría de Hacienda y Crédito Público en el apartado de Seguimiento de los Recursos Federales Transferidos (SRFT)

COL240202356950	6 Colima	9 Tecmán	Proyecto de Inversión de Infraestructura Social	Urbanización	Sin identificar	Municipio de Tecmán	30091	S	739	605	0
COL240202357115	6 Colima	9 Tecmán	Proyecto de Inversión de Infraestructura Social	Urbanización	Sin identificar	Municipio de Tecmán	30753	S	270	221	0
COL240202361716	6 Colima	9 Tecmán	Proyecto de Inversión de Infraestructura Social	Urbanización	Sin identificar	Municipio de Tecmán	47808	S	51	42	0
COL240202357206	6 Colima	9 Tecmán	Proyecto de Inversión de Infraestructura Social	Urbanización	Sin identificar	Municipio de Tecmán	31006	S	2994	2449	0
COL240202357250	6 Colima	9 Tecmán	Proyecto de Inversión de Infraestructura Social	Urbanización	Sin identificar	Municipio de Tecmán	31180	S	104	85	0
COL240202357264	6 Colima	9 Tecmán	Proyecto de Inversión de Infraestructura Social	Urbanización	Sin identificar	Municipio de Tecmán	31214	S	146	119	0
COL240202357339	6 Colima	9 Tecmán	Proyecto de Inversión de Infraestructura Social	Urbanización	Sin identificar	Municipio de Tecmán	31427	S	300	246	0
COL240202356022	6 Colima	9 Tecmán	Proyecto de Inversión de Infraestructura Social	Agua y saneamiento	Sin identificar	Municipio de Tecmán	30055	S	51	42	0
COL240202356041	6 Colima	9 Tecmán	Proyecto de Inversión de Infraestructura Social	Agua y saneamiento	Sin identificar	Municipio de Tecmán	30196	S	1663	1361	0
COL240202358611	6 Colima	9 Tecmán		Otros Proyectos	Sin identificar	Municipio de Tecmán	35925	N	0	0	0

Destino del Gasto (3er. Informe trimestral 2024).

columna B

En página de la Secretaría de Hacienda y Crédito Público en el apartado de Seguimiento de los Recursos Federales Transferidos (SRFT)

COL240202357450	6 Colima	9 Tecmán	Proyecto de Inversión de Infraestructura Social	Urbanización	Sin identificar	Municipio de Tecmán	31723	S	1506	1232	0
COL240202357482	6 Colima	9 Tecmán	Proyecto de Inversión de Infraestructura Social	Urbanización	Sin identificar	Municipio de Tecmán	31782	S	397	325	0
COL240202357499	6 Colima	9 Tecmán	Proyecto de Inversión de Infraestructura Social	Agua y saneamiento	Sin identificar	Municipio de Tecmán	31807	S	134	110	0
COL240202361419	6 Colima	9 Tecmán	Proyecto de Inversión de Infraestructura Social	Agua y saneamiento	Sin identificar	Municipio de Tecmán	46828	S	1086	888	0
COL240202361490	6 Colima	9 Tecmán	Proyecto de Inversión de Infraestructura Social	Urbanización	Sin identificar	Municipio de Tecmán	47003	S	192	157	0
COL240202356397	6 Colima	9 Tecmán	Proyecto de Inversión de Infraestructura Social	Urbanización	Sin identificar	Municipio de Tecmán	31305	S	1622	1327	0
COL240202356430	6 Colima	9 Tecmán	Proyecto de Inversión de Infraestructura Social	Urbanización	Sin identificar	Municipio de Tecmán	31365	S	353	289	0
COL240202356594	6 Colima	9 Tecmán	Proyecto de Inversión de Infraestructura Social	Urbanización	Sin identificar	Municipio de Tecmán	31743	S	938	767	0
COL240202356637	6 Colima	9 Tecmán	Proyecto de Inversión de Infraestructura Social	Urbanización	Sin identificar	Municipio de Tecmán	31805	S	69	57	0
COL240202388545	6 Colima	9 Tecmán	Proyecto de Inversión de Infraestructura Social	Urbanización	Sin identificar	Municipio de Tecmán	144385	S	185	151	0

Destino del Gasto (3er. Informe trimestral 2024).

columna B

En página de la Secretaría de Hacienda y Crédito Público en el apartado de Seguimiento de los Recursos Federales Transferidos (SRFT)

COL240202388572	6 Colima	9 Tecomán	Proyecto de Inversión de Infraestructura Social	Transportes y vialidades	Sin identificar	Municipio de Tecomán	143527	S	6	7	0
COL240202367097	6 Colima	9 Tecomán	Proyecto de Inversión de Infraestructura Social	Urbanización	Sin identificar	Municipio de Tecomán	66155	S	427	350	0
COL240202373527	6 Colima	9 Tecomán	Proyecto de Inversión de Infraestructura Social	Agua y saneamiento	Sin identificar	Municipio de Tecomán	88632	S	51	42	0
COL240202373541	6 Colima	9 Tecomán	Proyecto de Inversión de Infraestructura Social	Agua y saneamiento	Sin identificar	Municipio de Tecomán	88666	S	23	19	0
COL240202376415	6 Colima	9 Tecomán	Proyecto de Inversión de Infraestructura Social	Educación	Sin identificar	Municipio de Tecomán	96834	S	173	142	0
COL240202376439	6 Colima	9 Tecomán	Proyecto de Inversión de Infraestructura Social	Agua y saneamiento	Sin identificar	Municipio de Tecomán	96878	S	42	34	0
COL240202376475	6 Colima	9 Tecomán	Proyecto de Inversión de Infraestructura Social	Agua y saneamiento	Sin identificar	Municipio de Tecomán	96947	S	18	15	0
COL240202385485	6 Colima	9 Tecomán	Proyecto de Inversión de Infraestructura Social	Urbanización	Sin identificar	Municipio de Tecomán	124150	S	97	79	0
COL240202385560	6 Colima	9 Tecomán	Proyecto de Inversión de Infraestructura Social	Urbanización	Sin identificar	Municipio de Tecomán	124465	S	215	176	0
COL240202374652	6 Colima	9 Tecomán	Proyecto de Inversión de Infraestructura Social	Agua y saneamiento	Sin identificar	Municipio de Tecomán	90668	S	23	19	0

Destino del Gasto (3er. Informe trimestral 2024).

columna B

En página de la Secretaría de Hacienda y Crédito Público en el apartado de Seguimiento de los Recursos Federales Transferidos (SRFT)

COL240202385597	6 Colima	9 Tecomán	Proyecto de Inversión de Infraestructura Social	Urbanización	Sin identificar	Municipio de Tecomán	126782	S	44	36	0
COL240202385626	6 Colima	9 Tecomán	Proyecto de Inversión de Infraestructura Social	Urbanización	Sin identificar	Municipio de Tecomán	126967	S	16	13	0
COL240202385651	6 Colima	9 Tecomán	Proyecto de Inversión de Infraestructura Social	Urbanización	Sin identificar	Municipio de Tecomán	127072	S	37	30	0
COL240202380296	6 Colima	9 Tecomán	Proyecto de Inversión de Infraestructura Social	Agua y saneamiento	Sin identificar	Municipio de Tecomán	109184	S	32	26	0
COL240202389029	6 Colima	9 Tecomán	Proyecto de Inversión de Infraestructura Social	Urbanización	Sin identificar	Municipio de Tecomán	145732	S	263	215	0
COL240202389036	6 Colima	9 Tecomán	Proyecto de Inversión de Infraestructura Social	Urbanización	Sin identificar	Municipio de Tecomán	145749	S	2772	2268	0
COL240202373455	6 Colima	9 Tecomán	Proyecto de Inversión de Infraestructura Social	Agua y saneamiento	Sin identificar	Municipio de Tecomán	88398	S	30	25	0
COL240202373492	6 Colima	9 Tecomán	Proyecto de Inversión de Infraestructura Social	Agua y saneamiento	Sin identificar	Municipio de Tecomán	88475	S	32	26	0
COL240202373958	6 Colima	9 Tecomán	Proyecto de Inversión de Infraestructura Social	Agua y saneamiento	Sin identificar	Municipio de Tecomán	88150	S	97	79	0
COL240202388697	6 Colima	9 Tecomán	Proyecto de Inversión de Infraestructura Social	Transportes y vialidades	Sin identificar	Municipio de Tecomán	143881	S	19	23	0
COL240202373995	6 Colima	9 Tecomán	Proyecto de Inversión de Infraestructura Social	Agua y saneamiento	Sin identificar	Municipio de Tecomán	88338	S	49	40	0

Destino del Gasto (3er. Informe trimestral 2024).

columna B

En página de la Secretaría de Hacienda y Crédito Público en el apartado de Seguimiento de los Recursos Federales Transferidos (SRFT)

COL240202385988	6 Colima	9 Tecmán	Proyecto de Inversión de Infraestructura Social	Urbanización	Sin identificar	Municipio de Tecmán	126874	S	18	15	0
COL240202380750	6 Colima	9 Tecmán	Proyecto de Inversión de Infraestructura Social	Urbanización	Sin identificar	Municipio de Tecmán	109197	S	162	132	0
COL240202388860	6 Colima	9 Tecmán	Proyecto de Inversión de Infraestructura Social	Urbanización	Sin identificar	Municipio de Tecmán	144332	S	76	62	0
COL240202388932	6 Colima	9 Tecmán	Proyecto de Inversión de Infraestructura Social	Agua y saneamiento	Sin identificar	Municipio de Tecmán	145543	S	42	34	0
COL240202388943	6 Colima	9 Tecmán	Proyecto de Inversión de Infraestructura Social	Urbanización	Sin identificar	Municipio de Tecmán	145563	S	418	342	0
COL240202389021	6 Colima	9 Tecmán	Proyecto de Inversión de Infraestructura Social	Urbanización	Sin identificar	Municipio de Tecmán	145721	S	85	70	0
COL240202374625	6 Colima	9 Tecmán	Proyecto de Inversión de Infraestructura Social	Agua y saneamiento	Sin identificar	Municipio de Tecmán	90582	S	60	49	0
COL240202374640	6 Colima	9 Tecmán	Proyecto de Inversión de Infraestructura Social	Agua y saneamiento	Sin identificar	Municipio de Tecmán	90625	S	12	9	0
COL240202373850	6 Colima	9 Tecmán	Proyecto de Inversión de Infraestructura Social	Agua y saneamiento	Sin identificar	Municipio de Tecmán	87837	S	55	45	0

Destino del Gasto (3er. Informe trimestral 2024).

columna B

En página de la Secretaría de Hacienda y Crédito Público en el apartado de Seguimiento de los Recursos Federales Transferidos (SRFT)

COL240202367675	6 Colima	9 Tecomán	Proyecto de Inversión de Infraestructura Social	Urbanización	Sin identificar	Municipio de Tecomán	70450	S	42	34	0
COL240202375558	6 Colima	9 Tecomán	Proyecto de Inversión de Infraestructura Social	Educación	Sin identificar	Municipio de Tecomán	95852	S	236	193	0
COL240202389061	6 Colima	9 Tecomán	Proyecto de Inversión de Infraestructura Social	Urbanización	Sin identificar	Municipio de Tecomán	145818	S	49	40	0
COL240202390376	6 Colima	9 Tecomán	Proyecto de Inversión de Infraestructura Social	Urbanización	Sin identificar	Municipio de Tecomán	149617	S	120	98	0
COL240202390380	6 Colima	9 Tecomán	Proyecto de Inversión de Infraestructura Social	Urbanización	Sin identificar	Municipio de Tecomán	149645	S	820	671	0
COL240302439784	6 Colima	9 Tecomán		PRODIM	Sin identificar	Municipio de Tecomán	80729	N	0	0	0
COL240302439733	6 Colima	9 Tecomán		PRODIM	Sin identificar	Municipio de Tecomán	67488	N	0	0	0
COL240302420291	6 Colima	9 Tecomán	Proyecto de Inversión de Infraestructura Social	Transportes y vialidades	Sin identificar	Municipio de Tecomán	235243	S	27	25	0
COL240302420319	6 Colima	9 Tecomán	Proyecto de Inversión de Infraestructura Social	Agua y saneamiento	Sin identificar	Municipio de Tecomán	235389	S	28	23	0
COL240302427733	6 Colima	9 Tecomán	Proyecto de Inversión de Infraestructura Social	Urbanización	Sin identificar	Municipio de Tecomán	281834	S	2310	1890	0

Destino del Gasto (3er. Informe trimestral 2024).

columna B

En página de la Secretaría de Hacienda y Crédito Público en el apartado de Seguimiento de los Recursos Federales Transferidos (SRFT)

COL240302420343	6 Colima	9 Tecmán	Proyecto de Inversión de Infraestructura Social	Urbanización	Sin identificar	Municipio de Tecmán	235515	S	236	193	0
COL240302420353	6 Colima	9 Tecmán	Proyecto de Inversión de Infraestructura Social	Urbanización	Sin identificar	Municipio de Tecmán	235553	S	58	47	0
COL240302411627	6 Colima	9 Tecmán	Proyecto de Inversión de Infraestructura Social	Urbanización	Sin identificar	Municipio de Tecmán	180673	S	74	60	0
COL240302411638	6 Colima	9 Tecmán	Proyecto de Inversión de Infraestructura Social	Urbanización	Sin identificar	Municipio de Tecmán	180718	S	208	170	0
COL240302412469	6 Colima	9 Tecmán	Proyecto de Inversión de Infraestructura Social	Urbanización	Sin identificar	Municipio de Tecmán	185656	S	2989	2466	0
COL240302412478	6 Colima	9 Tecmán	Proyecto de Inversión de Infraestructura Social	Urbanización	Sin identificar	Municipio de Tecmán	185718	S	275	225	0
COL240302412499	6 Colima	9 Tecmán	Proyecto de Inversión de Infraestructura Social	Urbanización	Sin identificar	Municipio de Tecmán	185812	S	940	769	0
COL240302412537	6 Colima	9 Tecmán	Proyecto de Inversión de Infraestructura Social	Urbanización	Sin identificar	Municipio de Tecmán	185950	S	28	23	0
COL240302411651	6 Colima	9 Tecmán	Proyecto de Inversión de Infraestructura Social	Urbanización	Sin identificar	Municipio de Tecmán	180789	S	277	227	0
COL240302420269	6 Colima	9 Tecmán	Proyecto de Inversión de Infraestructura Social	Urbanización	Sin identificar	Municipio de Tecmán	235131	S	1294	1058	0

Destino del Gasto (3er. Informe trimestral 2024).

columna B

En página de la Secretaría de Hacienda y Crédito Público en el apartado de Seguimiento de los Recursos Federales Transferidos (SRFT)

COL240302417176	6 Colima	9 Tecomán	Proyecto de Inversión de Infraestructura Social	Transportes y vialidades	Sin identificar	Municipio de Tecomán	216670	S	19	23	0
COL240202388619	6 Colima	9 Tecomán	Proyecto de Inversión de Infraestructura Social	Transportes y vialidades	Sin identificar	Municipio de Tecomán	143660	S	51	62	0
COL240302411665	6 Colima	9 Tecomán	Proyecto de Inversión de Infraestructura Social	Urbanización	Sin identificar	Municipio de Tecomán	180827	S	46	38	0
COL240202388250	6 Colima	9 Tecomán	Proyecto de Inversión de Infraestructura Social	Transportes y vialidades	Sin identificar	Municipio de Tecomán	143594	S	38	46	0



Destino del Gasto (3er. Informe trimestral 2024).

columna C

En página de la Secretaría de Hacienda y Crédito Público en el apartado de Seguimiento de los Recursos Federales Transferidos (SRFT)

DETALLE_PROYECTO	DETALLE_PROYECTO	DETALLE_PROYECTO	DETALLE_PROYECTO	DETALLE_PROYECTO	DETALLE_PROYECTO
FOLIO	METAS	TIPO_GEOREFERENCIA	TIPO_GEOREFERENCIA	GEOREFERENCIAS	FECHA_INICIO
COL240202363718	{meta1: {unidad_medida:Metros Cuadrados, meta:423.0, meta_modificada:950.0}}	1	{geo1: {cve_municipio:9, localidad:1, direccion:CALLE TUXPAN COLONIA VILLAS DEL SOL, 28190 TECOMÁN, TECOMÁN COLIMA ENTRE CALLE ANTONIO VAZQUEZ JASSO Y CALLE FORTUNATO GALLEGOS, CALLE MARIA ELENA E. RIVERA CALLE TUXPAN ENTRE LAS CALLES ANTONIO VÁZQUEZ JASSO Y FORTUNATO GALLEG, lon:-103.87367259, lat:18.89383797}}		26/04/2024 14/06/2024
COL240202356057	{meta1: {unidad_medida:Metros Cuadrados, meta:2845.0, meta_modificada:2539.0}}	1	{geo1: {cve_municipio:9, localidad:1, direccion:CALLE INDEPENDENCIA COLONIA COFRADÍA DE JUÁREZ, 28120 TECOMÁN, TECOMÁN COLIMA ENTRE CALLE CALLEJON VALLE QUERIDO Y CALLE GUILLERMO PRIETO, CALLE ZACATECAS CALLE INDEPENDENCIA ENTRE LAS CALLES CALLEJÓN VALLE QUERIDO Y GUILLERMO , lon:-103.87065436, lat:18.92341477}}		22/04/2024 28/06/2024
COL240202356075	{meta1: {unidad_medida:Piezas, meta:470.0, meta_modificada:481.0}}	1	{geo1: {cve_municipio:9, localidad:1, direccion:CALLE FRANCISCO CERVANTES COLONIA ELBA CECILIA VEGA, 28113 TECOMÁN, TECOMÁN COLIMA ENTRE AVENIDA INSURGENTES Y CALLE CALLEJON VALLE QUERIDO, CALLE JORGE CABRERA LA UBICACION ES EN CUADRANTE 1 DE TECOMAN EL CUAL ESTA LIMITADO EN, lon:-103.89288517, lat:18.93981092}}		22/04/2024 28/06/2024
COL240202356150	{meta1: {unidad_medida:Piezas, meta:330.0, meta_modificada:336.0}}	1	{geo1: {cve_municipio:9, localidad:1, direccion:CALLE LUIS DONALDO COLOSIO COLONIA ÁLVARO OBREGÓN, 28134 TECOMÁN, TECOMÁN COLIMA ENTRE AVENIDA INSURGENTES Y AVENIDA CARLOS DE LA MADRID VIRGEN, CALLE ERNESTO ZEDILLO LA UBICACION ES EN CUADRANTE 4 DE TECOMAN EL CUAL ESTA LIMIT, lon:-103.88837286, lat:18.92891553}}		22/04/2024 28/06/2024
COL240202356177	{meta1: {unidad_medida:Piezas, meta:86.0, meta_modificada:86.0}}	1	{geo1: {cve_municipio:9, localidad:1, direccion:CALLE FRANCISCO CERVANTES COLONIA ELBA CECILIA VEGA, 28113 TECOMÁN, TECOMÁN COLIMA ENTRE CALLE RUBEN ROSAS GARCIA Y CALLE FILOMENO CERVANTES HERNANDEZ, CALLE CARLOS GARCIA NUÑEZ LA UBICACION ES POLIGONO 1 CALLES DE LAS COLONIAS, lon:-103.89214161, lat:18.93998346}}		22/04/2024 28/06/2024
COL240202356289	{meta1: {unidad_medida:Piezas, meta:19.0, meta_modificada:21.0}}	1	{geo1: {cve_municipio:9, localidad:138, direccion:CALLE BENITO JUAREZ PUEBLO SAN MIGUEL DEL OJO DE AGUA, 28947 SAN MIGUEL DEL OJO DE AGUA, TECOMÁN COLIMA ENTRE CALLE TELESECUNDARIA Y CALLE ACCESO PRINCIPAL DE LA COMUNIDAD POR CARRETERA TECOMAN CERRO DE ORTEGA, CALLE CULTIVOS L, lon:-103.70320962, lat:18.81804619}}		18/04/2024 22/04/2024
COL240202356323	{meta1: {unidad_medida:Piezas, meta:27.0, meta_modificada:37.0}}	1	{geo1: {cve_municipio:9, localidad:11, direccion:AVENIDA LUIS ECHEVERRIA PUEBLO RUIZ CORTINES, 28934 COLONIA BAYARDO, TECOMÁN COLIMA ENTRE CALLE PLAYA DEL RIO Y CALLE 15 DE SEPTIEMBRE, CALLE ALFREDO V BONFIL LAS LUMINARIAS SE UBICAN EN ESQUINA DE LA CALLE 15 DE SEPTIEMBRE Y 5, lon:-103.93965735, lat:18.93943164}}		22/05/2024 28/05/2024
COL240202356338	{meta1: {unidad_medida:Piezas, meta:12.0, meta_modificada:12.0}}	1	{geo1: {cve_municipio:9, localidad:17, direccion:CALLE FRANCISCO I MADERO PUEBLO CALERAS, 28930 CALERAS, TECOMÁN COLIMA ENTRE CALLE IGNACIO ZARAGOZA Y CALLE 20 DE NOVIEMBRE, CALLE CONSTITUCION LAS LUMINARIAS SE UBICAN EN ESPACIO DEPORTIVO UBICADO EN CALLE FCO I. MADERO UBICAD, lon:-103.87904651, lat:18.99423259}}		28/05/2024 30/05/2024
COL240202357022	{meta1: {unidad_medida:Piezas, meta:270.0, meta_modificada:282.0}}	1	{geo1: {cve_municipio:9, localidad:1, direccion:CALLE GILBERTO CRUZ PEREZ COLONIA REAL DEL BOSQUE, 28123 TECOMÁN, TECOMÁN COLIMA ENTRE AVENIDA INDEPENDENCIA Y CALLE LERDO DE TEJADA, CALLE RAMON HERNANDEZ GARCIA LA UBICACION ES EN CUADRANTE 2 DE TECOMAN EL CUAL ESTA LIMITADO , lon:-103.86551437, lat:18.9283686}}		22/04/2024 28/06/2024

Destino del Gasto (3er. Informe trimestral 2024).

columna C

En página de la Secretaría de Hacienda y Crédito Público en el apartado de Seguimiento de los Recursos Federales Transferidos (SRFT)

COL240202357033	{meta1: {unidad_medida:Piezas, meta:460.0, meta_modificada:488.0}}	1 {geo1: {cve_municipio:9, localidad:1, direccion:AVENIDA 20 DE NOVIMEMBRE COLONIA BENITO JUÁREZ, 28150 TECOMÁN, TECOMÁN COLIMA ENTRE CALLE AGUSTIN MELGAR Y CALLE PEDRO GUTIERREZ, CALLE PINO SUAREZ LA UBICACION ES EN CUADRANTE 3 DE TECOMAN EL CUAL ESTA LIMITADO ENTRE CALLE 20 D, lon:-103.88259395, lat:18.91013079}}	22/04/2024	28/06/2024
COL240202356417	{meta1: {unidad_medida:Piezas, meta:4.0, meta_modificada:5.0}}	1 {geo1: {cve_municipio:9, localidad:18, direccion:CALLE INDEPENDENCIA PUEBLO CALLEJONES, 28940 CALLEJONES, TECOMÁN COLIMA ENTRE CALLE MORELOS Y CALLE 16 DE SEPTIEMBRE, CALLE FRANCISCO I MADERO LAS LUMINARIAS SE UBICAN EN CALLE INDEPENDENCIA ENTRE 16 DE SEPTIEMBRE Y MORELOS EN , lon:-103.63529643, lat:18.81519369}}	20/06/2024	21/06/2024
COL240202356442	{meta1: {unidad_medida:Metros Cuadrados, meta:1734.0, meta_modificada:1769.0}}	1 {geo1: {cve_municipio:9, localidad:25, direccion:CALLE JUAN ORTEGA PUEBLO CERRO DE ORTEGA, 28900 CERRO DE ORTEGA, TECOMÁN COLIMA ENTRE CALLE MORELOS Y CALLE FERNANDO MORENO PEÑA, CALLE CONSTITUCION CALLE JUAN ORTEGA ENTRE LAS CALLES MORELOS Y FERNANDO MORENO PEÑA DE LA COMUNI, lon:-103.71675007, lat:18.74539986}}	22/04/2024	03/06/2024
COL240202356571	{meta1: {unidad_medida:Metros Cuadrados, meta:60.0, meta_modificada:60.0}}	1 {geo1: {cve_municipio:9, localidad:1, direccion:CALLE VOLCAN DE COLIMA COLONIA LA FLORESTA, 28140 TECOMÁN, TECOMÁN COLIMA ENTRE CALLE 16 DE SEPTIEMBRE Y CALLE AQUILES SERDAN, AVENIDA JUAN OSEGUERA VELAZQUEZ SON 2 ESPACIOS A INTERVENIR EL PRIMERO ES EN CALLE VOLCÁN DE COLIMA , lon:-103.86559499, lat:18.91220553}}	22/04/2024	26/04/2024
COL240202356592	{meta1: {unidad_medida:Metros Cuadrados, meta:23.54, meta_modificada:23.54}}	1 {geo1: {cve_municipio:9, localidad:30, direccion:CALLE 5 DE MAYO PUEBLO LADISLAO MORENO, 28936 COLONIA LADISLAO MORENO, TECOMÁN COLIMA ENTRE CALLE GUILLERMO PRIETO Y CALLE VICENTE CAMARENA, CARRETERA TECOMAN PLAYA PASCUALES CALLE 5 DE MAYO ENTRE LAS CALLES GUILLERMO PRIETO Y , lon:-103.91378035, lat:18.89890915}}	15/05/2024	04/06/2024
COL240202356603	{meta1: {unidad_medida:Metros Cuadrados, meta:654.0, meta_modificada:654.0}}	1 {geo1: {cve_municipio:9, localidad:147, direccion:CALLE REVOLUCION PUEBLO TECOLAPA, 28900 TECOLAPA, TECOMÁN COLIMA ENTRE CALLE LINO REYES Y CALLE ZARAGOZA, CALLE INDEPENDENCIA CALLE REVOLUCION ENTRE ZARAGOZA Y LINO REYES EN LA COMUNIDAD DE TECOLAPA EN TECOMAM COLIMA., lon:-103.82985393, lat:19.01987245}}	15/06/2024	26/06/2024
COL240202356627	{meta1: {unidad_medida:Metros lineales, meta:2832.0, meta_modificada:1200.0}}	1 {geo1: {cve_municipio:9, localidad:1, direccion:CALLE GENARO VAZQUEZ COLONIA MIGUEL HIDALGO, 28110 TECOMÁN, TECOMÁN COLIMA ENTRE AVENIDA INSURGENTES Y AVENIDA CALLEJON VALLE QUERIDO, CALLE CERRO DEL TEPEYAC SE REHABILITARAN 5 TRAMOS EN DIFERENTES LUGARES 1 EN CALLE CALLE GEN, lon:-103.88319406, lat:18.93004847}}	17/04/2024	26/06/2024
COL240202356652	{meta1: {unidad_medida:Metros lineales, meta:286.0, meta_modificada:280.0}}	1 {geo1: {cve_municipio:9, localidad:1, direccion:CALLE OCAMPO COLONIA TECOMÁN CENTRO, 28100 TECOMÁN, TECOMÁN COLIMA ENTRE AVENIDA JUAN OSGUERA VELAZQUEZ Y CALLE FRANCISCO VILLA, CALLE 16 DE SEPTIEMBRE CALLE OCAMPO ENTRE LAS CALLES JUAN OSEGUERA Y FRANCISCO VILLA COL. CENTRO E, lon:-103.86755041, lat:18.91164109}}	15/04/2024	15/05/2024

Destino del Gasto (3er. Informe trimestral 2024).

columna C

En página de la Secretaría de Hacienda y Crédito Público en el apartado de Seguimiento de los Recursos Federales Transferidos (SRFT)

COL240202356950	{meta1: {unidad_medida:Metros Cuadrados, meta:7500.0, meta_modificada:7500.0}}	1 {geo1: {cve_municipio:9, localidad:80, direccion:CALLE BRASIL PUEBLO MADRID, 28910 MADRID, TECOMÁN COLIMA ENTRE CALLE HONDURAS Y CALLE MEXICO, CALLE ARGENTINA CALLE BRASIL ENTRE MEXICO Y HONDURA POSTERIOR ARGENTINA EN LA COMUNIDAD DE MADRID EN TECOMAN COLIMA., lon:-103.87342519, lat:19.08453112}}	22/04/2024	17/05/2024
COL240202357115	{meta1: {unidad_medida:Piezas, meta:13.0, meta_modificada:13.0}}	1 {geo1: {cve_municipio:9, localidad:142, direccion:CALLE MIGUEL HIDALGO PUEBLO EL SAUCITO, 28944 EL SAUCITO, TECOMÁN COLIMA ENTRE CALLE FCO. I MADERO Y CALLE VICENTE GUERRERO, CALLE IGNACIO ZARAGOZA LAS LUMINARIAS SE UBICAN EN CALLES FRANCISCO I MADERO VICENTE GUERRERO MORELOS , lon:-103.80037075, lat:18.86660417}}	15/04/2024	18/04/2024
COL240202361716	{meta1: {unidad_medida:Metros Cuadrados, meta:1846.0, meta_modificada:1714.0}}	1 {geo1: {cve_municipio:9, localidad:1, direccion:CALLE CUATRO COLONIA ESTATUTO JURÍDICO, 28160 TECOMÁN, TECOMÁN COLIMA ENTRE CALLE ANTONIO BARBOSA HELT Y CALLE PARCELA CERRADA, CALLE FEDERALISMO CALLE 4 ENTRE LA CALLE ANTONIO BARBOSA Y PARCELA COL. ESTATUTO JURÍDICO EN LA CAB, lon:-103.85996233, lat:18.90826603}}	24/04/2024	23/05/2024
COL240202357206	{meta1: {unidad_medida:Piezas, meta:144.0, meta_modificada:150.0}}	1 {geo1: {cve_municipio:9, localidad:11, direccion:AVENIDA UNIVERSIDAD COLONIA LA ESTACIÓN, 28934 COLONIA BAYARDO, TECOMÁN COLIMA ENTRE CALLE MIGUEL HIDALGO Y CARRETERA FEDERAL COLIMA MANZANILLO, CALLE BELISARIO DOMINGUEZ LAS LUMINARIAS SE UBICAN EN VARIAS CALLES DE LAS COLONIA, lon:-103.89745186, lat:18.94752913}}	22/04/2024	22/05/2024
COL240202357250	{meta1: {unidad_medida:Piezas, meta:5.0, meta_modificada:4.0}}	1 {geo1: {cve_municipio:9, localidad:41, direccion:CALLE INDEPENDENCIA PUEBLO CHANCHOPA, 28945 CHANCHOPA, TECOMÁN COLIMA ENTRE CALLE SAMUEL ALVAREZ Y CALLE JOSE MARIA MORELOS Y PAVON, CALLE MIGUEL HIDALGO LAS LUMINARIAS SE UBICAN EN CALLE INDEPENDENCIA ENTRE LAS CALLES SAMUEL A, lon:-103.73674449, lat:18.86506299}}	30/05/2024	31/05/2024
COL240202357264	{meta1: {unidad_medida:Piezas, meta:7.0, meta_modificada:7.0}}	1 {geo1: {cve_municipio:9, localidad:147, direccion:CALLE ZARAGOZA PUEBLO TECOLAPA, 28900 TECOLAPA, TECOMÁN COLIMA ENTRE CALLE REVOLUCION Y CALLE 2 DE ABRIL, CALLE LINO REYES LAS LUMINARIAS SE UBICAN EN CALLE BENITO JUAREZ ENTRE ZARAGOZA Y CAMINO RURAL A EL TUNEL Y POSTERIOR 5 D, lon:-103.8285781, lat:19.02018662}}	31/05/2024	03/06/2024
COL240202357339	{meta1: {unidad_medida:Metros Cuadrados, meta:12047.0, meta_modificada:12700.0}}	1 {geo1: {cve_municipio:9, localidad:11, direccion:AVENIDA MEXICO PUEBLO BAYARDO, 28934 COLONIA BAYARDO, TECOMÁN COLIMA ENTRE AVENIDA BACHILLERATO Y AVENIDA HONDURAS, CALLE BENITO JUAREZ AVENIDA MEXICO ENTRE AV. UNIVERSIDAD Y AV. HONDURAS EN LA COMUNIDAD DE NUEVO CAXITLAN DE TE, lon:-103.91138861, lat:18.94642507}}	22/04/2024	16/05/2024
COL240202356022	{meta1: {unidad_medida:Metros lineales, meta:339.0, meta_modificada:283.0}}	1 {geo1: {cve_municipio:9, localidad:1, direccion:CALLE PRIMERA COLONIA GUSTAVO DÍAZ ORDAZ, 28190 TECOMÁN, TECOMÁN COLIMA ENTRE CALLE PUERTO DE MANZANILLO Y AVENIDA DE LOS MAESTROS, CALLE SEGUNDA CALLE PRIMERA ENTRE LA CALLE PUERTO DE MANZANILLO Y AV. DE LOS MAESTROS COL. DÍAZ, lon:-103.87696329, lat:18.89752672}}	22/04/2024	30/05/2024
COL240202356041	{meta1: {unidad_medida:Piezas, meta:2.0, meta_modificada:2.0}}	1 {geo1: {cve_municipio:9, localidad:1, direccion:AVENIDA 18 - VALENTIN GOMEZ FARIAS COLONIA EL CHAMIZAL, 28140 TECOMÁN, TECOMÁN COLIMA ENTRE CALLE GRECIA Y CALLE JOSE CRUZ GONZALEZ, ANDADOR 17 AV. 18 VALENTIN GOMEZ FARIAS ENTRE LAS CALLES GRECIA Y JOSE CRUZ GONZALES EN COLONI, lon:-103.8632131, lat:18.9194608}}	22/04/2024	28/06/2024
COL240202358611	{meta1: {unidad_medida:Vehículos, meta:1.0, meta_modificada:1.0}}	1 {geo1: {cve_municipio:9, localidad:1, direccion:DADO QUE ES GASTO INDIRECTO EL PROYECTO SE UBICA EN LA CABECERA MUNICIPAL, lon:-103.873789, lat:18.910604}}	03/05/2024	30/11/2024

Destino del Gasto (3er. Informe trimestral 2024).

columna C

En página de la Secretaría de Hacienda y Crédito Público en el apartado de Seguimiento de los Recursos Federales Transferidos (SRFT)

COL240202357450	{meta1: {unidad_medida:Metros Cuadrados, meta:359.0, meta_modificada:359.0}}	1 {geo1: {cve_municipio:9, localidad:28, direccion:CALLE MOCTEZUMA PUEBLO COFRADÍA DE MORELOS, 28935 COFRADÍA DE MORELOS, TECOMÁN COLIMA ENTRE CALLE CORREGIDORA Y CALLE NETZAHUALCOYOTL, CALLE LEONA VICARIO CALLE MOCTEZUMA ENTRE NETZAHUALCOYOTL Y CORREGIDORA EN LA COMUNIDAD DE C, lon:-103.83565031, lat:18.8686083}}	26/04/2024	15/05/2024
COL240202357482	{meta1: {unidad_medida:Metros Cuadrados, meta:3500.0, meta_modificada:3500.0}}	1 {geo1: {cve_municipio:9, localidad:25, direccion:CALLE CRISTOBAL COLON PUEBLO CERRO DE ORTEGA, 28900 CERRO DE ORTEGA, TECOMÁN COLIMA ENTRE CALLE OCAMPO Y CALLE PLAZA DE TOROS, AVENIDA PROGRESO ES EN LA UNIDAD DEPORTIVA DE LA COMUNIDAD EN CALLE CRISTOBAL COLON ENTRE OCAMPO Y P, lon:-103.72323484, lat:18.75670918}}	15/06/2024	26/06/2024
COL240202357499	{meta1: {unidad_medida:Metros lineales, meta:511.0, meta_modificada:479.0}}	1 {geo1: {cve_municipio:9, localidad:1, direccion:CALLE MIGUEL DE LA MADRID COLONIA MIGUEL HIDALGO, 28110 TECOMÁN, TECOMÁN COLIMA ENTRE CALLE JOAQUIN AMARO Y CALLE CAMPANARIO, CALLE JOSE MUJICA ALLE MIGUEL DE LA MADRID ENTRE LAS CALLES JOAQUÍN AMARO Y CAMPANARIO COLONIAS JOSEF, lon:-103.88349554, lat:18.93390521}}	15/04/2024	14/05/2024
COL240202361419	{meta1: {unidad_medida:Metros lineales, meta:3000.0, meta_modificada:2692.0}}	1 {geo1: {cve_municipio:9, localidad:1, direccion:AVENIDA 18 - VALENTIN GOMEZ FARIAS COLONIA EL CHAMIZAL, 28140 TECOMÁN, TECOMÁN COLIMA ENTRE CARRETERA LIBRAMIENTO FERNANDO MORENO PEÑA Y CALLE JOSE CRUZ GONZALEZ, CALLE ANDADOR 17 DREN 1 FRENTE AL PARQUE METROPOLITANO PARALELO , lon:-103.85955722, lat:18.91939604}}	26/04/2024	31/05/2024
COL240202361490	{meta1: {unidad_medida:Metros Cuadrados, meta:842.0, meta_modificada:864.0}}	1 {geo1: {cve_municipio:9, localidad:28, direccion:CALLE MOCTEZUMA PUEBLO COFRADÍA DE MORELOS, 28935 COFRADÍA DE MORELOS, TECOMÁN COLIMA ENTRE CALLE VICENTE GUERRERO CARRETETA FEDERAL A PLAYA AZUL Y CALLE MORELOS, CALLE LEONA VICARIO CALLE MOCTEZUMA ENTRE VICNETE GUERRERO CARRE, lon:-103.83598827, lat:18.86520724}}	25/04/2024	24/05/2024
COL240202356397	{meta1: {unidad_medida:Piezas, meta:78.0, meta_modificada:82.0}}	1 {geo1: {cve_municipio:9, localidad:25, direccion:CALLE CRISTOBAL COLON PUEBLO CERRO DE ORTEGA, 28900 CERRO DE ORTEGA, TECOMÁN COLIMA ENTRE CALLE OCAMPO Y CALLE PRIMERO DE MAYO, AVENIDA PROGRESO LAS LUMINARIAS SE UBICAN EN AVENIDA REVOLUCION PROGRESO CRISTOBAL COLON FERNANDO M, lon:-103.72238726, lat:18.7555308}}	03/06/2024	20/06/2024
COL240202356430	{meta1: {unidad_medida:Piezas, meta:17.0, meta_modificada:14.0}}	1 {geo1: {cve_municipio:9, localidad:28, direccion:CALLE VICENTE GUERRERO PUEBLO COFRADÍA DE MORELOS, 28935 COFRADÍA DE MORELOS, TECOMÁN COLIMA ENTRE CALLE VIEJA GUARDIA AGRARISTA Y CARRETERA FEDERAL CERRO DE ORTEGA PLAYA AZUL, CALLE LORENZO PEDRAZA LAS LUMINARIAS SE UBICAN EN , lon:-103.83681439, lat:18.86303459}}	21/06/2024	28/06/2024
COL240202356594	{meta1: {unidad_medida:Metros Cuadrados, meta:286.0, meta_modificada:286.0}}	1 {geo1: {cve_municipio:9, localidad:80, direccion:CALLE BOLIVIA PUEBLO MADRID, 28910 MADRID, TECOMÁN COLIMA ENTRE CALLE URUGUAY Y CALLE CUAHUTEMOC, CALLE CUBA CALLE BOLIVIA ENTRE URUGUAY Y CUAHUTEMOC EN LA COMUNIDAD DE MADRID EN TECOMAM COLIMA., lon:-103.87361891, lat:19.08058938}}	04/06/2024	15/06/2024
COL240202356637	{meta1: {unidad_medida:Metros Cuadrados, meta:1229.0, meta_modificada:1200.0}}	1 {geo1: {cve_municipio:9, localidad:1, direccion:CALLE LIBERTAD COLONIA TECOMÁN CENTRO, 28100 TECOMÁN, TECOMÁN COLIMA ENTRE CALLE 18 DE MARZO Y CALLE HIDALGO, CALLE IGNACIO ALLENDE CALLE LIBERTAD ENTRE LAS CALLES 18 DE MARZO E HIDALGO COL. CENTRO EN LA CABECERA MUNICIPAL DE T, lon:-103.87504986, lat:18.91130002}}	17/04/2024	10/05/2024
COL240202388545	{meta1: {unidad_medida:Metros Cuadrados, meta:1500.0, meta_modificada:807.0}}	1 {geo1: {cve_municipio:9, localidad:138, direccion:CALLE BENITO JUAREZ PUEBLO SAN MIGUEL DEL OJO DE AGUA, 28947 SAN MIGUEL DEL OJO DE AGUA, TECOMÁN COLIMA ENTRE CALLE ADOLFO LOPEZ MATEOS Y CALLE LUIS ECHEVERRIA ALVAREZ, CALLE FRANCISCO I MADERO CALLE BENITO JUAREZ ENTRE LAS CAL, lon:-103.70125965, lat:18.82247895}}	12/06/2024	10/08/2024

Destino del Gasto (3er. Informe trimestral 2024).

columna C

En página de la Secretaría de Hacienda y Crédito Público en el apartado de Seguimiento de los Recursos Federales Transferidos (SRFT)

COL240202388572	{meta1: {unidad_medida:Metros lineales, meta:400.0, meta_modificada:400.0}}	1 {geo1: {cve_municipio:9, localidad:147, direccion:CAMINO TRAMO CAMINO A TUNEL DE ACCESO - CAMINO A CULTIVOS MARGEN DERECHO KILÓMETRO 0 + 400 PUEBLO TECOLAPA, 28920 TECOLAPA, TECOMÁN COLIMA ENTRE CAMINO CAMINO A TUNEL DE ACCESO Y CAMINO CAMINO A CULTIVOS, CAMINO CAMINO A CULT, lon:-103.82825623, lat:19.01487156}}	15/06/2024	18/07/2024
COL240202367097	{meta1: {unidad_medida:Metros Cuadrados, meta:3500.0, meta_modificada:3450.0}}	1 {geo1: {cve_municipio:9, localidad:1, direccion:CALLE 20 DE NOVIEMBRE - REVOLUCION COLONIA TECOMÁN CENTRO, 28100 TECOMÁN, TECOMÁN COLIMA ENTRE CALLE 18 DE JULIO Y CALLE MEDELLIN, CALLE 2 DE ABRIL CALLE 20 DE NOVIEMBRE ENTRE LAS CALLES 18 DE JULIO Y MEDELLIN EN LA COLONIA CEN, lon:-103.87308165, lat:18.91050515}}	02/05/2024	15/06/2024
COL240202373527	{meta1: {unidad_medida:Metros lineales, meta:163.0, meta_modificada:146.94}}	1 {geo1: {cve_municipio:9, localidad:1, direccion:ANDADOR JAZMIN COLONIA PARQUE LAS FLORES ELIAS ZAMORA VERDUZCO, 28170 TECOMÁN, TECOMÁN COLIMA ENTRE CALLE RIO BRAVO Y CALLE CERRADA PARCELA, CALLE CRISANTEMO CALLE JAZMÍN ENTRE LA CALLE RÍO BRAVO Y CALLE CERRADA PARCELA COL. PA, lon:-103.89327854, lat:18.89736932}}	24/05/2024	23/06/2024
COL240202373541	{meta1: {unidad_medida:Metros lineales, meta:133.0, meta_modificada:132.23}}	1 {geo1: {cve_municipio:9, localidad:1, direccion:CALLE JOSE ANTONIO TORRES COLONIA TECOMÁN CENTRO, 28100 TECOMÁN, TECOMÁN COLIMA ENTRE CALLE BASILIO VADILLO Y CALLE GRISELDA ALVAREZ PONCE DE LEON, CALLE MORELOS CALLE JOSÉ ANTONIO TORRES ENTRE LAS CALLES BASILIO VADILLO Y GRIS, lon:-103.87484108, lat:18.91432412}}	24/05/2024	23/06/2024
COL240202376415	{meta1: {unidad_medida:Metros Cuadrados, meta:485.0, meta_modificada:511.0}}	1 {geo1: {cve_municipio:9, localidad:1, direccion:CALLE LEONA VICARIO COLONIA SOR JUANA INÉS DE LA CRUZ, 28134 TECOMÁN, TECOMÁN COLIMA ENTRE AVENIDA JUVENTUD Y CALLE ROSITA VAZQUEZ LEVY, ANDADOR REGIDORES ESCUELA ESPECIAL ROBERTO SOLÍS QUIROGA UBICADO EN CALLE JUSTO SIERRA LEO, lon:-103.88761967, lat:18.92263567}}	29/05/2024	30/07/2024
COL240202376439	{meta1: {unidad_medida:Metros lineales, meta:143.0, meta_modificada:122.85}}	1 {geo1: {cve_municipio:9, localidad:1, direccion:ANDADOR BUGAMBILIAS COLONIA PARQUE LAS FLORES ELIAS ZAMORA VERDUZCO, 28170 TECOMÁN, TECOMÁN COLIMA ENTRE CALLE RIO BRAVO Y CALLE CERRADA PARCELA, ANDADOR GLADIOLAS ANDADOR BUGAMBILIA ENTRE LA CALLE RÍO BRAVO Y CALLE CERRADA PAR, lon:-103.89279306, lat:18.89937342}}	27/05/2024	18/06/2024
COL240202376475	{meta1: {unidad_medida:Metros lineales, meta:226.0, meta_modificada:254.9}}	1 {geo1: {cve_municipio:9, localidad:1, direccion:CALLE MARTE COLONIA MIGUEL HIDALGO, 28110 TECOMÁN, TECOMÁN COLIMA ENTRE CALLE EJERCITO NACIONAL Y CALLE JUPITER, AVENIDA INSURGENTES CALLE MARTE ENTRE LAS CALLES EJÉRCITO NACIONAL Y JÚPITER COL. TEPEYAC EN LA CABECERA MUNICIPAL, lon:-103.88334371, lat:18.92691953}}	27/05/2024	18/06/2024
COL240202385485	{meta1: {unidad_medida:Metros Cuadrados, meta:673.0, meta_modificada:662.74}}	1 {geo1: {cve_municipio:9, localidad:80, direccion:CALLE BRASIL COLONIA MADRID, 28910 MADRID, TECOMÁN COLIMA ENTRE CALLE NICARAGUA Y CALLE URUGUAY, CALLE BOLIVIA LA VIALIDAD A REHABILITAR ES LA CALLE BRASIL ENTRE LAS CALLES NICARAGUA Y URUGUAY EN LA COMUNIDAD DE MADRID DE TECOM, lon:-103.87390155, lat:19.08211089}}	30/05/2024	30/06/2024
COL240202385560	{meta1: {unidad_medida:Metros Cuadrados, meta:1650.0, meta_modificada:1650.0}}	1 {geo1: {cve_municipio:9, localidad:1, direccion:CALLE MEDELLIN COLONIA TECOMÁN CENTRO, 28100 TECOMÁN, TECOMÁN COLIMA ENTRE CALLE ABASOLO U OCAMPO Y CALLE GREGORIO TORRES QUINTERO, CALLE 18 DE JULIO CALLE MEDELLIN ENTRE ABASOLO U OCAMPO Y TORRES QUINTERO O ALLENDE EN COLONIA , lon:-103.87345706, lat:18.91210847}}	12/06/2024	30/08/2024
COL240202374652	{meta1: {unidad_medida:Metros lineales, meta:140.5, meta_modificada:136.3}}	1 {geo1: {cve_municipio:9, localidad:1, direccion:CALLE ABASOLO COLONIA TECOMÁN CENTRO, 28100 TECOMÁN, TECOMÁN COLIMA ENTRE CALLE MORELOS Y AVENIDA ADOLFO LOPEZ MATEOS, CALLE GRISELDA ALVAREZ CALLE ABASOLO ENTRE LA CALLE MIGUEL HIDALGO MORELOS Y AV. ADOLFO LÓPEZ MATEOS COL. C, lon:-103.87446128, lat:18.91271846}}	01/06/2024	30/06/2024

Destino del Gasto (3er. Informe trimestral 2024).

columna C

En página de la Secretaría de Hacienda y Crédito Público en el apartado de Seguimiento de los Recursos Federales Transferidos (SRFT)

COL240202385597	{meta1: {unidad_medida:Metros Cuadrados, meta:305.0, meta_modificada:305.0}}	1 {geo1: {cve_municipio:9, localidad:41, direccion:CALLE VICENTE GUERRERO CORREGIDORA Y MA MORELOS Y PAVON PUEBLO CHANCHOPA, 28945 CHANCHOPA, TECOMÁN COLIMA ENTRE CALLE MIGUEL HIDALGO Y CALLE MIGUEL HIDALGO, CALLE INDEPENDENCIA CALLE MEDELLIN VICENTE GUERRERO CORREGIDORA Y MARI, lon:-103.7368625, lat:18.86606301}}	12/06/2024	30/06/2024
COL240202385626	{meta1: {unidad_medida:Metros Cuadrados, meta:133.5, meta_modificada:133.5}}	1 {geo1: {cve_municipio:9, localidad:142, direccion:CALLE FRANCISCO I MADERO PUEBLO EL SAUCITO, 28944 EL SAUCITO, TECOMÁN COLIMA ENTRE CALLE BENITO JUAREZ Y CALLE FRANCISCO VILLA, CALLE VICENTE GUERRERO CALLE FRANCISCO I. MADERO ENTRE LAS CALLES BENITO JUAREZ Y FRANCISCO VILLA E, lon:-103.79946684, lat:18.866226}}	12/06/2024	30/06/2024
COL240202385651	{meta1: {unidad_medida:Metros Cuadrados, meta:365.0, meta_modificada:886.0}}	1 {geo1: {cve_municipio:9, localidad:11, direccion:CALLE MANZANILLO COLONIA MARÍA ESTHER ZUNO DE ECHEVERRÍA, 28934 COLONIA BAYARDO, TECOMÁN COLIMA ENTRE CARRETERA FEDERAL COLIMA - MANZANILLO O CAMINO REAL Y CALLE RUIS CORTINES, CALLE COLIMA CALLE MANZANILLO ENTRE LA CALLE RUIS, lon:-103.90047202, lat:18.94445237}}	31/05/2024	20/06/2024
COL240202380296	{meta1: {unidad_medida:Metros lineales, meta:158.0, meta_modificada:165.33}}	1 {geo1: {cve_municipio:9, localidad:1, direccion:CALLE ANDADOR 6 COLONIA INDECO, 28170 TECOMÁN, TECOMÁN COLIMA ENTRE CALLE RIO PAPALOAPAN Y CALLE RIO GRIJALVA, CALLE RIO MAYO CALLE ANDADOR 6 ENTRE LAS CALLES RÍO PAPALOAPAN Y CALLE RÍO GRIJALVA COL. INDECO EN LA CABECERA MUNIC, lon:-103.88897436, lat:18.90398414}}	30/05/2024	29/06/2024
COL240202389029	{meta1: {unidad_medida:Metros Cuadrados, meta:3239.0, meta_modificada:3292.0}}	1 {geo1: {cve_municipio:9, localidad:1, direccion:CALLE OBREROS COLONIA VICENTE GUERRERO, 28130 TECOMÁN, TECOMÁN COLIMA ENTRE CALLE PEDRO GUTIERREZ Y AVENIDA CARLOS DE LA MADRID VIRGEN, CALLE BELISARIO DOMINGUEZ CALLE OBREROS ENTRE LA AV. CARLOS DE LA MADRID Y CALLE PEDRO GUTI, lon:-103.88581993, lat:18.91755502}}	24/06/2024	02/08/2024
COL240202389036	{meta1: {unidad_medida:Metros Cuadrados, meta:991.0, meta_modificada:991.0}}	1 {geo1: {cve_municipio:9, localidad:1, direccion:AVENIDA MERCURIO COLONIA TEPEYAC, 28110 TECOMÁN, TECOMÁN COLIMA ENTRE CALLE EJERCITO NACIONAL Y CALLE JUPITER, CALLE MIGUEL BRACAMONTES UNIDAD DEPORTIVA NORTE UBICADA EN LA AVENIDA MERCURIO ENTRE LAS CALLES EJERCITO NACIONAL Y , lon:-103.88177277, lat:18.92739539}}	25/06/2024	07/09/2024
COL240202373455	{meta1: {unidad_medida:Metros lineales, meta:113.0, meta_modificada:101.0}}	1 {geo1: {cve_municipio:9, localidad:1, direccion:CALLE 4 CUATRO COLONIA PABLO SILVA GARCÍA, 28160 TECOMÁN, TECOMÁN COLIMA ENTRE CALLE REVOLUCION Y CALLE CERRADA PARCELA, CALLE FEDERALISMO CALLE 4 ENTRE LA CALLE REVOLUCIÓN Y PARCELA COL. PABLO SILVA EN LA CABECERA MUNICIPAL DE, lon:-103.86010609, lat:18.90753727}}	26/05/2024	21/06/2024
COL240202373492	{meta1: {unidad_medida:Metros lineales, meta:129.0, meta_modificada:111.5}}	1 {geo1: {cve_municipio:9, localidad:1, direccion:CALLE VOLCAN DE COLIMA COLONIA LA FLORESTA, 28140 TECOMÁN, TECOMÁN COLIMA ENTRE CALLE BENITO JUAREZ Y CALLE 16 DE SEPTIEMBRE, CALLE LERDO DE TEJADA CALLE VOLCÁN DE COLIMA ENTRE LAS CALLES BENITO JUÁREZ Y 16 DE SEPTIEMBRE COL. L, lon:-103.86484934, lat:18.91277492}}	24/05/2024	23/06/2024
COL240202373958	{meta1: {unidad_medida:Metros lineales, meta:512.0, meta_modificada:475.0}}	1 {geo1: {cve_municipio:9, localidad:1, direccion:CALLE OBREROS COLONIA VICENTE GUERRERO, 28130 TECOMÁN, TECOMÁN COLIMA ENTRE CALLE PEDRO GUTIERREZ Y CALLE GRACIELA LARIOS, CALLE PLUTARCO ELIAS CALLES CALLE OBREROS ENTRE LAS CALLES PEDRO GUTIÉRREZ Y GRACIELA LARIOS COL. VICENT, lon:-103.88657417, lat:18.91765652}}	20/05/2024	14/06/2024
COL240202388697	{meta1: {unidad_medida:Metros lineales, meta:1200.0, meta_modificada:680.0}}	1 {geo1: {cve_municipio:9, localidad:691, direccion:CAMINO TRAMO INIFAP CAMPO EXPERIMENTAL TECOMAN - CRUCERO DE CALERAS CARRETERA FEDERAL COLIMA MANZAN MARGEN DERECHO KILÓMETRO 1 + 200 RANCHERIA PUERTA DE CALERAS, 28930 INIFAP [CAMPO EXPERIMENTAL TECOMÁN], TECOMÁN COLIMA ENTRE , lon:-103.84210109, lat:18.96843805}}	15/06/2024	18/07/2024
COL240202373995	{meta1: {unidad_medida:Metros lineales, meta:241.0, meta_modificada:240.0}}	1 {geo1: {cve_municipio:9, localidad:1, direccion:CALLE 18 DE MARZO - JAVIER MINA COLONIA TECOMÁN CENTRO, 28100 TECOMÁN, TECOMÁN COLIMA ENTRE CALLE ABASOLO Y CALLE GRISELDA ALVAREZ PONCE DE LEON Y ADOLFO LOPEZ MATEOS, CALLE MATAMOROS - COLEGIO MILITAR CALLE 18 DE MARZO JAVIER, lon:-103.87589315, lat:18.91353904}}	26/05/2024	27/06/2024

Destino del Gasto (3er. Informe trimestral 2024).

columna C

En página de la Secretaría de Hacienda y Crédito Público en el apartado de Seguimiento de los Recursos Federales Transferidos (SRFT)

COL240202385988	{meta1: {unidad_medida:Metros Cuadrados, meta:121.0, meta_modificada:121.0}}	1 {geo1: {cve_municipio:9, localidad:17, direccion:CALLE FRANCISCO I MADERO PUEBLO CALERAS, 28930 CALERAS, TECOMÁN COLIMA ENTRE CALLE 20 DE NOVIEMBRE Y CALLE IGNACIO ZARAGOZA, CALLE 16 DE SEPTIEMBRE CALLE FRANCISCO I. MADERO ENTRE LAS CALLES 20 DE NOVIEMBRE Y IGNACIO ZARAGOZA E, lon:-103.87911893, lat:18.99432389}}	12/06/2024	30/06/2024
COL240202380750	{meta1: {unidad_medida:Piezas, meta:31.0, meta_modificada:30.0}}	1 {geo1: {cve_municipio:9, localidad:203, direccion:CALLE PLAYA EL REAL PUEBLO EL REAL, 28937 MASCOTA [BALNEARIO EL REAL], TECOMÁN COLIMA ENTRE CALLE ACCESO A MASCOTA PLAYA EL REAL Y CALLE EL MALECON, CALLE PLAYA EL REAL LA UBICACION ES EN PLAYA MASCOTA BALNEARIO PLAYA EL REAL E, lon:-103.93897179, lat:18.83729113}}	30/05/2024	08/07/2024
COL240202388860	{meta1: {unidad_medida:Metros Cuadrados, meta:1719.0, meta_modificada:3480.0}}	1 {geo1: {cve_municipio:9, localidad:17, direccion:CALLE 20 DE NOVIMEBRE PUEBLO CALERAS, 28930 CALERAS, TECOMÁN COLIMA ENTRE CALLE 5 DE MAYO Y CALLE INDEPENDENCIA, CALLE IGNACIO ZARAGOZA CALLE 20 DE NOVIEMBRE ENTRE LAS CALLES INDEPENDENCIA Y 5 DE MAYO DE LA COMUNIDAD DE CALERAS, lon:-103.87921549, lat:18.99610934}}	12/06/2024	10/08/2024
COL240202388932	{meta1: {unidad_medida:Metros lineales, meta:180.0, meta_modificada:173.0}}	1 {geo1: {cve_municipio:9, localidad:1, direccion:CALLE CONSTITUCION COLONIA TECOMÁN CENTRO, 28100 TECOMÁN, TECOMÁN COLIMA ENTRE CALLE CUAHUTEMOC ALDAMA Y CALLE PINO SUAREZ NIÑOS HEROES, CALLE 18 DE JULIO CALLE CONSTITUCIÓN ENTRE LAS CALLES CUAUHTÉMOC ALDAMA Y PINOI SUAREZ NIÑ, lon:-103.87244039, lat:18.90870944}}	13/06/2024	02/07/2024
COL240202388943	{meta1: {unidad_medida:Metros Cuadrados, meta:9724.0, meta_modificada:9963.0}}	1 {geo1: {cve_municipio:9, localidad:1, direccion:CALLE MIGUEL DE LA MADRID COLONIA MIGUEL HIDALGO, 28110 TECOMÁN, TECOMÁN COLIMA ENTRE CALLE EJERCITO NACIONAL Y CALLE CALLEJON VALLE QUERIDO, CALLE JOSE MUJICA EN CALLES MIGUEL DE LA MADRID ENTRE LAS CALLES CALLEJÓN VALLE QUERI, lon:-103.88211045, lat:18.93047545}}	24/06/2024	06/09/2024
COL240202389021	{meta1: {unidad_medida:Metros Cuadrados, meta:3769.0, meta_modificada:4045.0}}	1 {geo1: {cve_municipio:9, localidad:1, direccion:CALLE PROLONGACION REVOLUCION COLONIA ESTATUTO JURÍDICO, 28160 TECOMÁN, TECOMÁN COLIMA ENTRE CALLE 4 CUATRO Y CALLE 7 SIETE, CALLE PROLONGACION 2 DE ABRIL CALLE 7 ENTRE LAS CALLES ANTONIO BARBOSA Y REVOLUCIÓN Y CALLE REVOLUCIÓN, lon:-103.85672222, lat:18.90777884}}	24/06/2024	02/08/2024
COL240202374625	{meta1: {unidad_medida:Metros lineales, meta:331.0, meta_modificada:448.0}}	1 {geo1: {cve_municipio:9, localidad:1, direccion:CALLE JAVIER MINA COLONIA COFRADÍA DE JUÁREZ, 28120 TECOMÁN, TECOMÁN COLIMA ENTRE CALLE GUADALAJARA Y CALLE GUILLERMO PRIETO, CALLE COLEGIO MILITAR LA UBICACION DE LA OBRA ES EN 2 CALLES LA PRIMERA ES EN CALLE JAVIER MINA ENTRE, lon:-103.87545873, lat:18.92291746}}	24/05/2024	07/07/2024
COL240202374640	{meta1: {unidad_medida:Metros lineales, meta:90.5, meta_modificada:98.94}}	1 {geo1: {cve_municipio:9, localidad:1, direccion:CALLE JUAN ESCUTIA COLONIA LA PALMITA, 28150 TECOMÁN, TECOMÁN COLIMA ENTRE CALLE ALDAMA Y CALLE 50 LEGISLATURA, CALLE AGUSTIN MELGAR CALLE JUAN ESCUTIA ENTRE LAS CALLES 50 LEGISLATURA Y ALDAMA COL. LA PALMITA EN LA CABECERA MUN, lon:-103.87944997, lat:18.9097763}}	26/05/2024	20/06/2024
COL240202373850	{meta1: {unidad_medida:Metros lineales, meta:438.0, meta_modificada:485.0}}	1 {geo1: {cve_municipio:9, localidad:1, direccion:CALLE INDEPENDENCIA COLONIA COFRADÍA DE JUÁREZ, 28120 TECOMÁN, TECOMÁN COLIMA ENTRE CALLE CALLEJON VALLE QUERIDO Y CALLE GUILLERMO PRIETO, CALLE ZACATECAS CALLE INDEPENDENCIA ENTRE LAS CALLES CALLEJÓN VALLE QUERIDO Y GUILLERMO , lon:-103.8706807, lat:18.92354317}}	22/05/2024	28/07/2024

Destino del Gasto (3er. Informe trimestral 2024).

columna C

En página de la Secretaría de Hacienda y Crédito Público en el apartado de Seguimiento de los Recursos Federales Transferidos (SRFT)

COL240202367675	{meta1: {unidad_medida:Metros Cuadrados, meta:642.0, meta_modificada:578.0}}	1 {geo1: {cve_municipio:9, localidad:27, direccion:CALLE FRANCISCO I MADERO PUEBLO COFRADÍA DE HIDALGO LAGUNA DE ALCUZHUE, 28929 COFRADÍA DE HIDALGO (LAGUNA DE ALCUZHUE), TECOMÁN COLIMA ENTRE CALLE ZARAGOZA Y CALLE BENITO JUAREZ, CALLE JAVIER MINA CALLE FRANCISCO I. MADERO EN, lon:-103.79205271, lat:18.90301085}}	06/05/2024	04/06/2024
COL240202375558	{meta1: {unidad_medida:Metros Cuadrados, meta:200.0, meta_modificada:218.33}}	1 {geo1: {cve_municipio:9, localidad:1, direccion:CALLE AGUSTIN MELGAR COLONIA LA UNIÓN, 28130 TECOMÁN, TECOMÁN COLIMA ENTRE CALLE ABASOLO Y CALLE LIBERTAD, CALLE JUAN ESCUTIA PREESCOLAR JOSÉ VASCONCELOS UBICADO EN CALLE AGUSTIN MELGAR ENTRE LAS CALLES ABASOLO Y CALLE LIBERTAD, lon:-103.88006023, lat:18.9131838}}	25/05/2024	08/07/2024
COL240202389061	{meta1: {unidad_medida:Metros Cuadrados, meta:294.0, meta_modificada:294.0}}	1 {geo1: {cve_municipio:9, localidad:123, direccion:CALLE UNICA A UN COSTADO DEL JARDIN RANCHERIA LA SALADA, 28923 LA SALADA, TECOMÁN COLIMA ENTRE CALLE UNICA A UN COSTADO DEL JARDIN Y CALLE UNICA A UN COSTADO DEL JARDIN, CALLE UNICA A UN COSTADO DEL JARDIN CALLE UNICA A UN COST, lon:-103.78514852, lat:19.05529494}}	22/07/2024	21/08/2024
COL240202390376	{meta1: {unidad_medida:Metros Cuadrados, meta:2335.0, meta_modificada:2197.0}}	1 {geo1: {cve_municipio:9, localidad:11, direccion:CALLE PLAYA DE ORO PUEBLO RUIZ CORTINES, 28934 COLONIA BAYARDO, TECOMÁN COLIMA ENTRE CARRETERA FEDERAL LIBRE TECOMAN ARMERIA Y AVENIDA LUIS ECHEVERRIA, AVENIDA REFORMA CALLE PLAYA DEL RIO ENTRE CARRETERA FEDERAL LIBRE TECOMAN A, lon:-103.93849864, lat:18.94155662}}	24/06/2024	02/08/2024
COL240202390380	{meta1: {unidad_medida:Metros Cuadrados, meta:1500.0, meta_modificada:1500.0}}	1 {geo1: {cve_municipio:9, localidad:1, direccion:CALLE JUAN RULFO COLONIA MIGUEL HIDALGO, 28110 TECOMÁN, TECOMÁN COLIMA ENTRE CALLE ALHONDIGA DE GRANADITAS Y CALLE ABEL LOPEZ LLERENAS, CALLE CAMPANARIO JARDIN PUBLICO SANTA CRUZ UBICADO EN LA CALLE JUAN RULFO ENTRE LAS CALLES , lon:-103.88425192, lat:18.93203283}}	24/06/2024	07/08/2024
COL240302439784	{meta1: {unidad_medida:REGLAMENTO(S), meta:1.0, meta_modificada:1.0}}	1 {geo1: {cve_municipio:9, localidad:1, direccion:DADO QUE ES PRODIM EL PROYECTO SE UBICA EN LA CABECERA MUNICIPAL, lon:-103.873789, lat:18.910604}}	03/07/2024	15/10/2024
COL240302439733	{meta1: {unidad_medida:REGLAMENTO(S), meta:1.0, meta_modificada:1.0}}	1 {geo1: {cve_municipio:9, localidad:1, direccion:DADO QUE ES PRODIM EL PROYECTO SE UBICA EN LA CABECERA MUNICIPAL, lon:-103.873789, lat:18.910604}}	01/08/2024	15/10/2024
COL240302420291	{meta1: {unidad_medida:Metros Cuadrados, meta:35100.0, meta_modificada:0.0}}	1 {geo1: {cve_municipio:9, localidad:389, direccion:CAMINO TRAMO CARR. COLIMA MANZANILLO, COL. LEONARDO J - BAYARDO - POBLADO COL. LADISLAO MORENO MARGEN DERECHO KILÓMETRO 3 + 900 EJIDO LEONARDO JARAMILLO, 28934 EL ALACRÁN, TECOMÁN COLIMA ENTRE CARRETERA COLIMA MANZANILLO COL., lon:-103.91875263, lat:18.92946331}}	15/08/2024	31/08/2024
COL240302420319	{meta1: {unidad_medida:Metros lineales, meta:201.0, meta_modificada:201.0}}	1 {geo1: {cve_municipio:9, localidad:1, direccion:CALLE AQUILES SERDAN COLONIA LA FLORESTA, 28140 TECOMÁN, TECOMÁN COLIMA ENTRE AVENIDA JUAN OSEGUERA VELAZQUEZ Y CALLE VOLCAN DE COLIMA, CALLE OCAMPO CALLE AQUILES SERDÁN ENTRE LAS CALLES VOLCÁN DE COLIMA Y AV. JUAN OSEGUERA EN , lon:-103.86568082, lat:18.91192946}}	02/09/2024	23/10/2024
COL240302427733	{meta1: {unidad_medida:Metros Cuadrados, meta:1966.32, meta_modificada:1966.32}}	1 {geo1: {cve_municipio:9, localidad:1, direccion:AVENIDA INSURGENTES COLONIA ELBA CECILIA VEGA, 28113 TECOMÁN, TECOMÁN COLIMA ENTRE PERIFERICO LIBRAMIENTO TECOMAN-CERRO DE ORTEGA Y AVENIDA DE LOS MAESTROS, AVENIDA CARLOS DE LA MADRID AV. INSURGENTES ENTRE LIBRAMIENTO Y CALLE , lon:-103.89438276, lat:18.93986723}}	15/09/2024	23/10/2024

Destino del Gasto (3er. Informe trimestral 2024).

columna C

En página de la Secretaría de Hacienda y Crédito Público en el apartado de Seguimiento de los Recursos Federales Transferidos (SRFT)

COL240302420343	{meta1: {unidad_medida:Metros Cuadrados, meta:3131.0, meta_modificada:3131.0}}	1 {geo1: {cve_municipio:9, localidad:1, direccion:CALLE ABASOLO COLONIA TECOMÁN CENTRO, 28100 TECOMÁN, TECOMÁN COLIMA ENTRE AVENIDA ADOLFO LOPEZ MATEOS Y CALLE MORELOS, CALLE GRISELDA ALVAREZ CALLE OCAMPO ENTRE CALLES JUAN OSEGUERA VELAZQUES Y CONSTITUCIÓN COL CENTRO Y CALLE A, lon:-103.87398278, lat:18.91266365}}	09/09/2024	15/10/2024
COL240302420353	{meta1: {unidad_medida:Metros Cuadrados, meta:2382.0, meta_modificada:2365.0}}	1 {geo1: {cve_municipio:9, localidad:1, direccion:CALLE REPUBLICA COLONIA TEPEYAC, 28110 TECOMÁN, TECOMÁN COLIMA ENTRE CALLE MANUEL GUDIÑO Y CALLE RODOLFO CHÁVEZ CARRILLO, CALLE MANUEL ALVAREZ CALLE REPÚBLICA ENTRE LAS CALLES MANUEL GUDIÑO Y RODOLFO CHAVEZ CARRILLO. CALLE MANU, lon:-103.88023237, lat:18.92136637}}	09/09/2024	23/10/2024
COL240302411627	{meta1: {unidad_medida:Metros Cuadrados, meta:473.0, meta_modificada:587.0}}	1 {geo1: {cve_municipio:9, localidad:1, direccion:CALLE EJIDO COLONIA SAN ISIDRO, 28140 TECOMÁN, TECOMÁN COLIMA ENTRE AVENIDA JUAN OSGUERA VELAZQUEZ Y CALLE JUAN JOSE RIOS, CALLE LOPEZ VELARDE CALLE EJIDO ENTRE AV. JUAN OSEGUERA VELAZQUEZ Y CALLE JUAN JOSE RIOS EN LA COLONIA S, lon:-103.86646455, lat:18.91523742}}	18/07/2024	07/08/2024
COL240302411638	{meta1: {unidad_medida:Metros Cuadrados, meta:4615.0, meta_modificada:4851.0}}	1 {geo1: {cve_municipio:9, localidad:1, direccion:CALLE CLEMENTE RAMIREZ COLONIA MIGUEL HIDALGO, 28110 TECOMÁN, TECOMÁN COLIMA ENTRE CALLE CHAPULTEPEC Y CALLE EJERCITO NACIONAL, CALLE MIGUEL DE LA MADRID CALLE CLEMENTE RAMIREZ ENTRE CHAPULTEPEC Y EJERCITO NACIONAL EN COL. MIGU, lon:-103.88032947, lat:18.92921222}}	16/07/2024	16/09/2024
COL240302412469	{meta1: {unidad_medida:Metros lineales, meta:3275.0, meta_modificada:2003.0}}	1 {geo1: {cve_municipio:9, localidad:80, direccion:CALLE MEXICO COLONIA MADRID, 28910 MADRID, TECOMÁN COLIMA ENTRE CALLE ARGENTINA Y CALLE BRASIL, CALLE HONDURAS CALLE MEXICO ENTRE LAS CALLES ARGENTINA Y BRASIL EN LA LOCALIDAD DE MADRID DE TECOMAN COLIMA., lon:-103.87345201, lat:19.08454126}}	18/07/2024	06/08/2024
COL240302412478	{meta1: {unidad_medida:Metros lineales, meta:250.0, meta_modificada:63.0}}	1 {geo1: {cve_municipio:9, localidad:138, direccion:CALLE BENITO JUAREZ PUEBLO SAN MIGUEL DEL OJO DE AGUA, 28947 SAN MIGUEL DEL OJO DE AGUA, TECOMÁN COLIMA ENTRE CALLE ADOLFO LOPEZ MATEOS Y CALLE LUIS ECHEVERRIA ALVAREZ, CALLE BENITO JUAREZ ENTRE LAS CALLES ADOLFO LOPEZ MATEOS, lon:-103.70125798, lat:18.82248595}}	18/07/2024	06/08/2024
COL240302412499	{meta1: {unidad_medida:Piezas, meta:20.0, meta_modificada:18.0}}	1 {geo1: {cve_municipio:9, localidad:1, direccion:CALLE 20 DE NOVIMEMBRE COLONIA TECOMÁN CENTRO, 28100 TECOMÁN, TECOMÁN COLIMA ENTRE CALLE FRANCISCO I MADERO Y CALLE MARIANO MATAMOROS, CALLE ALDAMA EL PRIMER PARQUE ES EN CALLE 20 DE NOVIEMBRE ENTRE LAS CALLES FRANCISCO I. MADER, lon:-103.8777963, lat:18.91060317}}	18/07/2024	06/08/2024
COL240302412537	{meta1: {unidad_medida:Metros Cuadrados, meta:814.0, meta_modificada:867.0}}	1 {geo1: {cve_municipio:9, localidad:28, direccion:CALLE MOCTEZUMA PUEBLO COFRADÍA DE MORELOS, 28935 COFRADÍA DE MORELOS, TECOMÁN COLIMA ENTRE CALLE CORREGIDORA - HIDALGO Y CALLE NETZAHUALCOYOTL, CALLE PIPILA CALLE MOCTEZUMA ENTRE LAS CALLES NEZAHUALCÓYOTL Y CORREGIDORA HIDALGO, lon:-103.83532875, lat:18.86901051}}	31/07/2024	24/08/2024
COL240302411651	{meta1: {unidad_medida:Metros Cuadrados, meta:5366.0, meta_modificada:3468.0}}	1 {geo1: {cve_municipio:9, localidad:1, direccion:CALLE RIO BALSAS COLONIA INDECO, 28170 TECOMÁN, TECOMÁN COLIMA ENTRE CALLE RIO BALSAS Y CALLE RIO PAPALOAPAN, CALLE RIO LERMA ANDADOR 4 Y CALLE RIO BALSAS ENTRE RIO PAPALOAPAN Y RIO USUMACINTA EN COL. INDECO CALLE MELQUIADES RU, lon:-103.89033155, lat:18.90547367}}	16/07/2024	16/09/2024
COL240302420269	{meta1: {unidad_medida:Piezas, meta:89.0, meta_modificada:75.0}}	1 {geo1: {cve_municipio:9, localidad:11, direccion:AVENIDA INSURGENTES COLONIA MARÍA ESTHER ZUNO DE ECHEVERRÍA, 28934 COLONIA BAYARDO, TECOMÁN COLIMA ENTRE CARRETERA FEDERAL COLIMA -MANZANILLO Y PERIFERICO LIBRAMIENTO NORTE TECOMAN- CERRO DE ORTEGA, LA UBICACION ES EN EL DIST, lon:-103.89733554, lat:18.94381884}}	15/08/2024	15/09/2024

Destino del Gasto (3er. Informe trimestral 2024).

columna C

En página de la Secretaría de Hacienda y Crédito Público en el apartado de Seguimiento de los Recursos Federales Transferidos (SRFT)

COL240302417176	{meta1: {unidad_medida:Metros Cuadrados, meta:5400.0, meta_modificada:1280.0}}	1 {geo1: {cve_municipio:9, localidad:790, direccion:CAMINO TRAMO PLAYA BOCA DE APIZA - CAMINO RUMBO DE CERRO DE ORTEGA MARGEN DERECHO KILÓMETRO 0 + 600 PUEBLO PLAYA BOCA DE APIZA, 28900 BOCA DE APIZA [GRANJA ACUÍCOLA], TECOMÁN COLIMA ENTRE CAMINO CAMINO A BOCA DE APIZA COLIMA , lon:-103.74890074, lat:18.70269816}}	01/08/2024	31/08/2024
COL240202388619	{meta1: {unidad_medida:Metros lineales, meta:3300.0, meta_modificada:3520.0}}	1 {geo1: {cve_municipio:9, localidad:27, direccion:CAMINO TRAMO POBLADO DE COFRADIA DE HIDALGO - CAMINOS A AREAS DE CULTIVO , COCODRILARIO EN LAGUN MARGEN DERECHO KILÓMETRO 3 + 300 PUEBLO COFRADÍA DE HIDALGO LAGUNA DE ALCUZHUE, 28929 COFRADÍA DE HIDALGO (LAGUNA DE ALCUZHUE), , lon:-103.7936107, lat:18.90394122}}	15/06/2024	18/07/2024
COL240302411665	{meta1: {unidad_medida:Metros Cuadrados, meta:710.0, meta_modificada:989.0}}	1 {geo1: {cve_municipio:9, localidad:1, direccion:CALLE CONSTITUCION COLONIA TECOMÁN CENTRO, 28100 TECOMÁN, TECOMÁN COLIMA ENTRE CALLE ALDAMA - CUAUHTEMOC Y CALLE PINO SUAREZ - NIÑOS HEROES, CALLE ZARAGOZA CALLE CONSTITUCIÓN ENTRE LAS CALLES CUAUHTEMOC Y NIÑOS HEROES COL. CENT, lon:-103.87228482, lat:18.90912752}}	18/07/2024	07/08/2024
COL240202388250	{meta1: {unidad_medida:Metros lineales, meta:1800.0, meta_modificada:2580.0}}	1 {geo1: {cve_municipio:9, localidad:41, direccion:CAMINO TRAMO PUEBLO CHANCHOPA - AREAS DE CULTIVO, PESCA , TURISMO EN LAGUNA MARGEN DERECHO KILÓMETRO 1 + 800 PUEBLO CHANCHOPA, 28945 CHANCHOPA, TECOMÁN COLIMA ENTRE CAMINO CAMINO A AREAS DE CULTIVO Y AREA DE PESCA EN LAGUN , lon:-103.73764669, lat:18.86383851}}	15/06/2024	18/07/2024

Destino del Gasto (3er. Informe trimestral 2024).

columna D

En página de la Secretaría de Hacienda y Crédito Público en el apartado de Seguimiento de los Recursos Federales Transferidos (SRFT)

DETALLE_PROYECTO	AVANCE_FINANCIERO	AVANCE_FINANCIERO	AVANCE_FINANCIERO	AVANCE_FINANCIERO	AVANCE_FINANCIERO	AVANCE_FINANCIERO	AVANCES_FISICOS
FOLIO	RECAUDADO	COMPROMETIDO	DEVENGADO	EJERCIDO	PAGADO	CONTRATOS	AVANCES_FISICOS
COL240202363718	818,125.13	818,125.13	818,125.13	818,125.13	818,125.13	{ctto1: {tipo_obra:Obra, numero_contrato:OPTEC-FAIS-028-2024, contratista:Ingenieria Mad S.A. de C.V., convocante:MUNICIPIO DE TECOMAN, COL., monto:818125.14, importe_modificado:818125.14}}	{meta1: {unidad_medida:Metros Cuadrados, avance:950.0}}
COL240202356057	4,911,877.65	4,911,877.65	4,911,877.65	4,911,877.65	4,911,877.65	{ctto1: {tipo_obra:Obra, numero_contrato:OPTEC-FAIS-005-2024/B, contratista:Corporativo Constructor de la Costa, S.A. de C.V., convocante:MUNICIPIO DE TECOMAN, COL., monto:4911877.68, importe_modificado:4911877.68}}	{meta1: {unidad_medida:Metros Cuadrados, avance:2539.0}}
COL240202356075	4,745,026.85	4,745,026.85	4,745,026.85	4,745,026.85	4,745,026.85	{ctto1: {tipo_obra:Obra, numero_contrato:OPTEC-FAIS-006-2024/A, contratista:Urincho Construcciones S.A. de C.V., convocante:MUNICIPIO DE TECOMAN, COL., monto:4745026.86, importe_modificado:4745026.86}}	{meta1: {unidad_medida:Piezas, avance:481.0}}
COL240202356150	3,316,927.04	3,316,927.04	3,316,927.04	3,316,927.04	3,316,927.04	{ctto1: {tipo_obra:Obra, numero_contrato:OPTEC-FAIS-007-2024/B, contratista:Manuel Salazar Calleros, convocante:MUNICIPIO DE TECOMAN, COL., monto:3316927.06, importe_modificado:3316927.06}}	{meta1: {unidad_medida:Piezas, avance:336.0}}
COL240202356177	2,640,256.30	3,036,711.01	2,640,256.30	2,640,256.30	2,640,256.30	{ctto1: {tipo_obra:Obra, numero_contrato:OPTEC-FAIS-008-2024/A, contratista:Juan Carlos Lozano Salazar, convocante:MUNICIPIO DE TECOMAN, COL., monto:3036711.01, importe_modificado:3036711.01}}	{meta1: {unidad_medida:Piezas, avance:75.0}}
COL240202356289	173,385.65	194,857.83	173,385.65	173,385.65	173,385.65	{ctto1: {tipo_obra:Obra, numero_contrato:OPTEC-FAIS-008-2024/B, contratista:Juan Carlos Lozano Salazar, convocante:MUNICIPIO DE TECOMAN, COL., monto:3973015.9, importe_modificado:3973015.9}}	{meta1: {unidad_medida:Piezas, avance:21.0}}
COL240202356323	269,603.77	302,991.67	269,603.77	269,603.77	269,603.77	{ctto1: {tipo_obra:Obra, numero_contrato:OPTEC-FAIS-008-2024/B, contratista:Juan Carlos Lozano Salazar, convocante:MUNICIPIO DE TECOMAN, COL., monto:3973015.9, importe_modificado:3973015.9}}	{meta1: {unidad_medida:Piezas, avance:37.0}}
COL240202356338	379,836.06	426,875.20	379,836.06	379,836.06	379,836.06	{ctto1: {tipo_obra:Obra, numero_contrato:OPTEC-FAIS-008-2024/B, contratista:Juan Carlos Lozano Salazar, convocante:MUNICIPIO DE TECOMAN, COL., monto:3973015.9, importe_modificado:3973015.9}}	{meta1: {unidad_medida:Piezas, avance:12.0}}
COL240202357022	2,727,493.38	2,727,493.38	2,727,493.38	2,727,493.38	2,727,493.38	{ctto1: {tipo_obra:Obra, numero_contrato:OPTEC-FAIS-006-2024/B, contratista:Urincho Construcciones S.A. de C.V., convocante:MUNICIPIO DE TECOMAN, COL., monto:2727493.39, importe_modificado:2727493.39}}	{meta1: {unidad_medida:Piezas, avance:282.0}}

Destino del Gasto (3er. Informe trimestral 2024).

columna D

En página de la Secretaría de Hacienda y Crédito Público en el apartado de Seguimiento de los Recursos Federales Transferidos (SRFT)

COL240202357033	4,632,093.90	4,632,093.90	4,632,093.90	4,632,093.90	4,632,093.90	{ctto1: {tipo_obra:Obra, numero_contrato:OPTEC-FAIS-006-2024/B, contratista:Urincho Construcciones S.A. de C.V., convocante:MUNICIPIO DE TECOMAN, COL., monto:2727493.39, importe_modificado:2727493.39}}	{meta1: {unidad_medida:Piezas, avance:488.0}}
COL240202356417	36,941.61	41,516.48	36,941.61	36,941.61	36,941.61	{ctto1: {tipo_obra:Obra, numero_contrato:OPTEC-FAIS-008-2024/B, contratista:Juan Carlos Lozano Salazar, convocante:MUNICIPIO DE TECOMAN, COL., monto:3973015.9, importe_modificado:3973015.9}}	{meta1: {unidad_medida:Piezas, avance:5.0}}
COL240202356442	2,556,571.31	2,556,571.31	2,556,571.31	2,556,571.31	2,556,571.31	{ctto1: {tipo_obra:Obra, numero_contrato:OPTEC-FAIS-009-2024, contratista:Ramon Arturo Peña Gonzalez, convocante:MUNICIPIO DE TECOMAN, COL., monto:2556571.33, importe_modificado:2556571.33}}	{meta1: {unidad_medida:Metros Cuadrados, avance:1769.0}}
COL240202356571	192,963.55	192,963.55	192,963.55	192,963.55	192,963.55	{ctto1: {tipo_obra:Obra, numero_contrato:OPTEC-FAIS-011-2024, contratista:Construcciones Alterra de Tecoman S.A. de C.V., convocante:MUNICIPIO DE TECOMAN, COL., monto:2997390.96, importe_modificado:2997390.96}}	{meta1: {unidad_medida:Metros Cuadrados, avance:60.0}}
COL240202356592	542,514.58	542,514.58	542,514.58	542,514.58	542,514.58	{ctto1: {tipo_obra:Obra, numero_contrato:OPTEC-FAIS-011-2024, contratista:Construcciones Alterra de Tecoman S.A. de C.V., convocante:MUNICIPIO DE TECOMAN, COL., monto:2997390.96, importe_modificado:2997390.96}}	{meta1: {unidad_medida:Metros Cuadrados, avance:23.54}}
COL240202356603	586,578.54	586,578.54	586,578.54	586,578.54	586,578.54	{ctto1: {tipo_obra:Obra, numero_contrato:OPTEC-FAIS-011-2024, contratista:Construcciones Alterra de Tecoman S.A. de C.V., convocante:MUNICIPIO DE TECOMAN, COL., monto:2997390.96, importe_modificado:2997390.96}}	{meta1: {unidad_medida:Metros Cuadrados, avance:654.0}}
COL240202356627	705,508.56	893,209.29	705,508.56	705,508.56	705,508.56	{ctto1: {tipo_obra:Obra, numero_contrato:OPTEC-FAIS-012-2024, contratista:Juvisa Ingenieria S.A. de C.V., convocante:MUNICIPIO DE TECOMAN, COL., monto:1893209.29, importe_modificado:1893209.29}}	{meta1: {unidad_medida:Metros lineales, avance:1200.0}}
COL240202356652	1,370,368.58	1,370,368.58	1,370,368.58	1,370,368.58	1,370,368.58	{ctto1: {tipo_obra:Obra, numero_contrato:OPTEC-FAIS-015-2024, contratista:Construcciones Jasiga del Pacifico S.A. de C.V., convocante:MUNICIPIO DE TECOMAN, COL., monto:1372079.06, importe_modificado:1372079.06}}	{meta1: {unidad_medida:Metros lineales, avance:280.0}}

Destino del Gasto (3er. Informe trimestral 2024).

columna D

En página de la Secretaría de Hacienda y Crédito Público en el apartado de Seguimiento de los Recursos Federales Transferidos (SRFT)

COL240202356950	1,079,200.35	1,079,200.35	1,079,200.35	1,079,200.35	1,079,200.35	{ctto1: {tipo_obra:Obra, numero_contrato:OPTEC-FAIS-002-2024, contratista:Karen Itzel Aquino Navarro, convocante:MUNICIPIO DE TECOMAN, COL., monto:1079200.35, importe_modificado:1079200.35}}	{meta1: {unidad_medida:Metros Cuadrados, avance:7500.0}}
COL240202357115	237,036.74	266,391.52	237,036.74	237,036.74	237,036.74	{ctto1: {tipo_obra:Obra, numero_contrato:OPTEC-FAIS-008-2024/B, contratista:Juan Carlos Lozano Salazar, convocante:MUNICIPIO DE TECOMAN, COL., monto:3973015.9, importe_modificado:3973015.9}}	{meta1: {unidad_medida:Piezas, avance:13.0}}
COL240202361716	2,124,201.10	2,124,201.10	2,124,201.10	2,124,201.10	2,124,201.10	{ctto1: {tipo_obra:Obra, numero_contrato:OPTEC-FAIS-025-2024, contratista:Grucova de Tecoman S.A. de C.V., convocante:MUNICIPIO DE TECOMAN, COL., monto:2124201.11, importe_modificado:2124201.11}}	{meta1: {unidad_medida:Metros Cuadrados, avance:1714.0}}
COL240202357206	1,401,114.45	1,574,629.35	1,401,114.45	1,401,114.45	1,401,114.45	{ctto1: {tipo_obra:Obra, numero_contrato:OPTEC-FAIS-008-2024/B, contratista:Juan Carlos Lozano Salazar, convocante:MUNICIPIO DE TECOMAN, COL., monto:3973015.9, importe_modificado:3973015.9}}	{meta1: {unidad_medida:Piezas, avance:150.0}}
COL240202357250	39,254.99	44,116.35	39,254.99	39,254.99	39,254.99	{ctto1: {tipo_obra:Obra, numero_contrato:OPTEC-FAIS-008-2024/B, contratista:Juan Carlos Lozano Salazar, convocante:MUNICIPIO DE TECOMAN, COL., monto:3973015.9, importe_modificado:3973015.9}}	{meta1: {unidad_medida:Piezas, avance:4.0}}
COL240202357264	-	-	-	-	-	{ctto1: {tipo_obra:Obra, numero_contrato:OPTEC-FAIS-008-2024/B, contratista:Juan Carlos Lozano Salazar, convocante:MUNICIPIO DE TECOMAN, COL., monto:3973015.9, importe_modificado:3973015.9}}	{meta1: {unidad_medida:Piezas, avance:3.5}}
COL240202357339	11,998,259.70	11,998,259.70	11,998,259.70	11,998,259.70	11,998,259.70	{ctto1: {tipo_obra:Obra, numero_contrato:OPTEC-FAIS-010-2024, contratista:Construcciones y Servicios Alianza, S.A. de C.V., convocante:MUNICIPIO DE TECOMAN, COL., monto:1.199825973E7, importe_modificado:1.199825973E7}}	{meta1: {unidad_medida:Metros Cuadrados, avance:12700.0}}
COL240202356022	930,869.78	930,869.78	930,869.78	930,869.78	930,869.78	{ctto1: {tipo_obra:Obra, numero_contrato:OPTEC-FAIS-001-2024, contratista:Jose Enrique Preciado Lomeli, convocante:MUNICIPIO DE TECOMAN, COL., monto:953408.28, importe_modificado:953408.28}}	{meta1: {unidad_medida:Metros lineales, avance:283.0}}
COL240202356041	2,494,944.57	2,498,987.01	2,498,986.99	2,494,944.57	2,494,944.57	{ctto1: {tipo_obra:Obra, numero_contrato:OPTEC-FAIS-004-2024, contratista:Thicsa SCC S.A. de C.V., convocante:MUNICIPIO DE TECOMAN, COL., monto:2498987.01, importe_modificado:2498987.01}}	{meta1: {unidad_medida:Piezas, avance:2.0}}
COL240202358611	54,621.01	54,621.01	44,877.01	44,877.01	24,048.00	{ctto1: {tipo_obra:Administración directa, numero_contrato:149033, contratista:, convocante:MUNICIPIO DE TECOMAN, COL., monto:150000.0, importe_modificado:150000.0}}	{meta1: {unidad_medida:Vehiculos, avance:0.3}}

Destino del Gasto (3er. Informe trimestral 2024).

columna D

En página de la Secretaría de Hacienda y Crédito Público en el apartado de Seguimiento de los Recursos Federales Transferidos (SRFT)

COL240202357450	888,327.07	888,327.07	888,327.07	888,327.07	888,327.07	{ctto1: {tipo_obra:Obra, numero_contrato:OPTEC-FAIS-011-2024, contratista:Construcciones Alterra de Tecoman S.A. de C.V., convocante:MUNICIPIO DE TECOMAN, COL., monto:2997390.96, importe_modificado:2997390.96}}	{meta1: {unidad_medida:Metros Cuadrados, avance:359.0}}
COL240202357482	234,148.02	234,148.02	234,148.02	234,148.02	234,148.02	{ctto1: {tipo_obra:Obra, numero_contrato:OPTEC-FAIS-011-2024, contratista:Construcciones Alterra de Tecoman S.A. de C.V., convocante:MUNICIPIO DE TECOMAN, COL., monto:2997390.96, importe_modificado:2997390.96}}	{meta1: {unidad_medida:Metros Cuadrados, avance:3500.0}}
COL240202357499	1,552,912.57	1,552,912.57	1,552,912.57	1,552,912.57	1,552,912.57	{ctto1: {tipo_obra:Obra, numero_contrato:OPTEC-FAIS-014-2024, contratista:Jose Enrique Chavez Sanchez, convocante:MUNICIPIO DE TECOMAN, COL., monto:1552912.59, importe_modificado:1552912.59}}	{meta1: {unidad_medida:Metros lineales, avance:479.0}}
COL240202361419	1,445,800.78	1,445,800.78	1,445,800.78	1,445,800.78	1,445,800.78	{ctto1: {tipo_obra:Obra, numero_contrato:OPTEC-FAIS-018-2024, contratista:Ing. Isis Esther Anguiano Trejo, convocante:MUNICIPIO DE TECOMAN, COL., monto:1445800.8, importe_modificado:1445800.8}}	{meta1: {unidad_medida:Metros lineales, avance:2692.0}}
COL240202361490	799,174.46	799,174.46	799,174.46	799,174.46	799,174.46	{ctto1: {tipo_obra:Obra, numero_contrato:OPTEC-FAIS-019-2024, contratista:Hugo Cesar Barreto Ochoa, convocante:MUNICIPIO DE TECOMAN, COL., monto:799174.46, importe_modificado:799174.46}}	{meta1: {unidad_medida:Metros Cuadrados, avance:864.0}}
COL240202356397	835,040.88	938,452.86	835,040.88	835,040.88	835,040.88	{ctto1: {tipo_obra:Obra, numero_contrato:OPTEC-FAIS-008-2024/B, contratista:Juan Carlos Lozano Salazar, convocante:MUNICIPIO DE TECOMAN, COL., monto:3973015.9, importe_modificado:3973015.9}}	{meta1: {unidad_medida:Piezas, avance:82.0}}
COL240202356430	162,998.76	183,184.63	162,998.76	162,998.76	162,998.76	{ctto1: {tipo_obra:Obra, numero_contrato:OPTEC-FAIS-008-2024/B, contratista:Juan Carlos Lozano Salazar, convocante:MUNICIPIO DE TECOMAN, COL., monto:3973015.9, importe_modificado:3973015.9}}	{meta1: {unidad_medida:Piezas, avance:14.0}}
COL240202356594	552,859.21	552,859.21	552,859.21	552,859.21	552,859.21	{ctto1: {tipo_obra:Obra, numero_contrato:OPTEC-FAIS-011-2024, contratista:Construcciones Alterra de Tecoman S.A. de C.V., convocante:MUNICIPIO DE TECOMAN, COL., monto:2997390.96, importe_modificado:2997390.96}}	{meta1: {unidad_medida:Metros Cuadrados, avance:286.0}}
COL240202356637	2,032,224.06	2,032,224.06	2,032,224.06	2,032,224.06	2,032,224.06	{ctto1: {tipo_obra:Obra, numero_contrato:OPTEC-FAIS-013-2024, contratista:Jorge Luis Huerta George, convocante:MUNICIPIO DE TECOMAN, COL., monto:2032224.09, importe_modificado:2032224.09}}	{meta1: {unidad_medida:Metros Cuadrados, avance:1200.0}}
COL240202388545	1,742,885.02	1,797,586.34	1,742,885.02	1,742,885.02	1,742,885.02	{ctto1: {tipo_obra:Obra, numero_contrato:OPTEC-FAIS-043-2024, contratista:Jose Enrique Chavez Sanchez, convocante:MUNICIPIO DE TECOMAN, COL., monto:1797586.34, importe_modificado:1797586.34}}	{meta1: {unidad_medida:Metros Cuadrados, avance:807.0}}

Destino del Gasto (3er. Informe trimestral 2024).

columna D

En página de la Secretaría de Hacienda y Crédito Público en el apartado de Seguimiento de los Recursos Federales Transferidos (SRFT)

COL240202388572						{ctto1: {tipo_obra:Obra, numero_contrato:OPTEC-FAIS-038-2024, contratista:Jaime Alejandro Pizano Silva, convocante:MUNICIPIO DE TECOMAN, COL., monto:1710999.62, importe_modificado:1710999.62}}	{meta1: {unidad_medida:Metros lineales, avance:100.0}}
COL240202367097	999,107.78	999,107.78	999,107.78	999,107.78	999,107.78	{ctto1: {tipo_obra:Obra, numero_contrato:OPTEC-FAIS-032-2024, contratista:German Gonzalez Verdia, convocante:MUNICIPIO DE TECOMAN, COL., monto:999107.78, importe_modificado:999107.78}}	{meta1: {unidad_medida:Metros Cuadrados, avance:3450.0}}
COL240202373527	521,244.32	521,244.32	521,244.32	521,244.32	521,244.32	{ctto1: {tipo_obra:Obra, numero_contrato:OPTEC-FAIS-024-2024, contratista:Cofeser Ingenieria S.A. DE C.V., convocante:MUNICIPIO DE TECOMAN, COL., monto:521244.32, importe_modificado:521244.32}}	{meta1: {unidad_medida:Metros lineales, avance:146.94}}
COL240202373541	469,476.02	469,476.02	469,476.02	469,476.02	469,476.02	{ctto1: {tipo_obra:Obra, numero_contrato:OPTEC-FAIS-026-2024, contratista:Erinco Construcciones S.A. de C.V. (, convocante:MUNICIPIO DE TECOMAN, COL., monto:469476.02, importe_modificado:469476.02}}	{meta1: {unidad_medida:Metros lineales, avance:132.23}}
COL240202376415	2,339,345.13	2,394,331.72	2,339,345.13	2,339,345.13	2,339,345.13	{ctto1: {tipo_obra:Obra, numero_contrato:OPTEC-FAIS-035-2024, contratista:Yosart Alberto Garcia Diaz, convocante:MUNICIPIO DE TECOMAN, COL., monto:2394331.72, importe_modificado:2394331.72}}	{meta1: {unidad_medida:Metros Cuadrados, avance:511.0}}
COL240202376439	460,984.73	460,984.73	460,984.73	460,984.73	460,984.73	{ctto1: {tipo_obra:Obra, numero_contrato:OPTEC-FAIS-036-2024, contratista:Jose Enrique Preciado Lomeli, convocante:MUNICIPIO DE TECOMAN, COL., monto:513280.59, importe_modificado:513280.59}}	{meta1: {unidad_medida:Metros lineales, avance:122.85}}
COL240202376475	547,717.50	547,717.50	547,717.50	547,717.50	547,717.50	{ctto1: {tipo_obra:Obra, numero_contrato:OPTEC-FAIS-037-2024, contratista:Cruz Luis Enrique Becerra Arteaga, convocante:MUNICIPIO DE TECOMAN, COL., monto:547717.5, importe_modificado:547717.5}}	{meta1: {unidad_medida:Metros lineales, avance:254.9}}
COL240202385485	748,018.15	748,018.15	748,018.15	748,018.15	748,018.15	{ctto1: {tipo_obra:Obra, numero_contrato:OPTEC-FAIS-040-2024, contratista:Desarrollo de Infraestructura Electrica y Civil FL S.A. de C.V., convocante:MUNICIPIO DE TECOMAN, COL., monto:748018.18, importe_modificado:748018.18}}	{meta1: {unidad_medida:Metros Cuadrados, avance:662.74}}
COL240202385560	898,630.93	1,631,894.08	1,317,506.55	1,317,506.55	898,630.93	{ctto1: {tipo_obra:Obra, numero_contrato:OPTEC-FAIS-041-2024, contratista:Jesus Agustin Vargas Vargas, convocante:MUNICIPIO DE TECOMAN, COL., monto:2079369.23, importe_modificado:2079369.23}}	{meta1: {unidad_medida:Metros Cuadrados, avance:1350.0}}
COL240202374652	580,792.18	580,792.18	580,792.18	580,792.18	580,792.18	{ctto1: {tipo_obra:Obra, numero_contrato:OPTEC-FAIS-031-2024, contratista:Saneamiento y Gestion del Agua S.A. de C.V., convocante:MUNICIPIO DE TECOMAN, COL., monto:580792.21, importe_modificado:580792.21}}	{meta1: {unidad_medida:Metros lineales, avance:136.3}}

Destino del Gasto (3er. Informe trimestral 2024).

columna D

En página de la Secretaría de Hacienda y Crédito Público en el apartado de Seguimiento de los Recursos Federales Transferidos (SRFT)

COL240202385597	180,491.47	327,768.55	264,623.31	264,623.31	180,491.47	{ctto1: {tipo_obra:Obra, numero_contrato:OPTEC-FAIS-041-2024, contratista:Jesus Agustin Vargas Vargas, convocante:MUNICIPIO DE TECOMAN, COL., monto:2079369.23, importe_modificado:2079369.23}}	{meta1: {unidad_medida:Metros Cuadrados, avance:250.0}}
COL240202385626	-	-	-	-	-	{ctto1: {tipo_obra:Obra, numero_contrato:OPTEC-FAIS-041-2024, contratista:Jesus Agustin Vargas Vargas, convocante:MUNICIPIO DE TECOMAN, COL., monto:2079369.23, importe_modificado:2079369.23}}	{meta1: {unidad_medida:Metros Cuadrados, avance:45.0}}
COL240202385651	259,334.48	422,811.23	404,526.72	259,334.48	259,334.48	{ctto1: {tipo_obra:Obra, numero_contrato:OPTEC-FAIS-039-2024, contratista:Ricardo Ochoa Hernandez, convocante:MUNICIPIO DE TECOMAN, COL., monto:422811.23, importe_modificado:422811.23}}	{meta1: {unidad_medida:Metros Cuadrados, avance:886.0}}
COL240202380296	487,140.75	548,729.93	548,729.93	487,140.75	487,140.75	{ctto1: {tipo_obra:Obra, numero_contrato:OPTEC-FAIS-017-2024, contratista:Roberto Cesar Flores Galvan, convocante:MUNICIPIO DE TECOMAN, COL., monto:548729.93, importe_modificado:548729.93}}	{meta1: {unidad_medida:Metros lineales, avance:165.33}}
COL240202389029	2,814,217.42	4,282,897.18	2,814,217.42	2,814,217.42	2,814,217.42	{ctto1: {tipo_obra:Obra, numero_contrato:OPTEC-FAIS-050-2024, contratista:Construcciones y Servicios Alianza, S.A. de C.V., convocante:MUNICIPIO DE TECOMAN, COL., monto:4282897.18, importe_modificado:4282897.18}}	{meta1: {unidad_medida:Metros Cuadrados, avance:3292.0}}
COL240202389036	1,997,620.69	3,326,777.10	1,997,620.69	1,524,262.12	-	{ctto1: {tipo_obra:Obra, numero_contrato:OPTEC-FAIS-052-2024, contratista:Gerardo Vargas Bracamontes, convocante:MUNICIPIO DE TECOMAN, COL., monto:3326777.1, importe_modificado:3326777.1}}	{meta1: {unidad_medida:Metros Cuadrados, avance:991.0}}
COL240202373455	279,207.26	279,207.26	279,207.26	279,207.26	279,207.26	{ctto1: {tipo_obra:Obra, numero_contrato:OPTEC-FAIS-021-2024, contratista:Rael Diseño y Construcciones, S.A. de C.V., convocante:MUNICIPIO DE TECOMAN, COL., monto:279207.26, importe_modificado:279207.26}}	{meta1: {unidad_medida:Metros lineales, avance:101.0}}
COL240202373492	390,515.19	439,260.49	393,159.02	390,515.19	390,515.19	{ctto1: {tipo_obra:Obra, numero_contrato:OPTEC-FAIS-022-2024, contratista:Felipe Monraz Perez, convocante:MUNICIPIO DE TECOMAN, COL., monto:439260.49, importe_modificado:439260.49}}	{meta1: {unidad_medida:Metros lineales, avance:111.5}}
COL240202373958	1,516,790.47	1,544,082.54	1,544,082.52	1,516,790.47	1,516,790.47	{ctto1: {tipo_obra:Obra, numero_contrato:OPTEC-FAIS-016-2024, contratista:Abel Vargas Velasco, convocante:MUNICIPIO DE TECOMAN, COL., monto:1544082.54, importe_modificado:1544082.54}}	{meta1: {unidad_medida:Metros lineales, avance:475.0}}
COL240202388697	14,622.93	14,622.93	14,622.93	14,622.93	14,622.93	{ctto1: {tipo_obra:Obra, numero_contrato:OPTEC-FAIS-038-2024, contratista:Jaime Alejandro Pizano Silva, convocante:MUNICIPIO DE TECOMAN, COL., monto:1710999.62, importe_modificado:1710999.62}}	{meta1: {unidad_medida:Metros lineales, avance:680.0}}
COL240202373995	996,487.42	996,487.42	996,487.42	996,487.42	996,487.42	{ctto1: {tipo_obra:Obra, numero_contrato:OPTEC-FAIS-020-2024, contratista:Luis Humberto Calderon Torres, convocante:MUNICIPIO DE TECOMAN, COL., monto:996487.46, importe_modificado:996487.46}}	{meta1: {unidad_medida:Metros lineales, avance:240.0}}

Destino del Gasto (3er. Informe trimestral 2024).

columna D

En página de la Secretaría de Hacienda y Crédito Público en el apartado de Seguimiento de los Recursos Federales Transferidos (SRFT)

COL240202385988	65,918.52	119,706.60	96,644.89	96,644.89	65,918.52	{ctto1: {tipo_obra:Obra, numero_contrato:OPTEC-FAIS-041-2024, contratista:Jesus Agustin Vargas Vargas, convocante:MUNICIPIO DE TECOMAN, COL., monto:2079369.23, importe_modificado:2079369.23}}	{meta1: {unidad_medida:Metros Cuadrados, avance:100.0}}
COL240202380750	722,975.75	799,022.52	722,975.75	722,975.75	722,975.75	{ctto1: {tipo_obra:Obra, numero_contrato:OPTEC-FAIS-033-2024, contratista:Grupo JDRR S.A. de C.V., convocante:MUNICIPIO DE TECOMAN, COL., monto:799022.52, importe_modificado:799022.52}}	{meta1: {unidad_medida:Piezas, avance:30.0}}
COL240202388860	1,355,279.08	1,355,279.08	1,355,279.08	1,355,279.08	1,355,279.08	{ctto1: {tipo_obra:Obra, numero_contrato:OPTEC-FAIS-042-2024, contratista:Ingenieria Mad S.A. de C.V., convocante:MUNICIPIO DE TECOMAN, COL., monto:1380518.19, importe_modificado:1380518.19}}	{meta1: {unidad_medida:Metros Cuadrados, avance:3480.0}}
COL240202388932	576,706.90	576,706.90	576,706.90	576,706.90	576,706.90	{ctto1: {tipo_obra:Obra, numero_contrato:OPTEC-FAIS-044-2024, contratista:Erinco Construcciones S.A. de C.V. (, convocante:MUNICIPIO DE TECOMAN, COL., monto:576706.9, importe_modificado:576706.9}}	{meta1: {unidad_medida:Metros lineales, avance:173.0}}
COL240202388943	-	10,770,289.65	-	-	-	{ctto1: {tipo_obra:Obra, numero_contrato:OPTEC-FAIS-048-2024, contratista:Corporativo Constructor de la Costa, S.A. de C.V., convocante:MUNICIPIO DE TECOMAN, COL., monto:1.077028965E7, importe_modificado:1.077028965E7}}	{meta1: {unidad_medida:Metros Cuadrados, avance:9963.0}}
COL240202389021	1,674,032.52	1,696,530.13	1,674,032.52	1,622,046.54	1,622,046.54	{ctto1: {tipo_obra:Obra, numero_contrato:OPTEC-FAIS-049-2024, contratista:Emulsiones de Colima S.A. de C.V., convocante:MUNICIPIO DE TECOMAN, COL., monto:1696530.13, importe_modificado:1696530.13}}	{meta1: {unidad_medida:Metros Cuadrados, avance:4045.0}}
COL240202374625	1,379,821.29	1,379,821.29	1,379,821.29	1,379,821.29	1,379,821.29	{ctto1: {tipo_obra:Obra, numero_contrato:OPTEC-FAIS-027-2024, contratista:Oscar Rodriguez Aguilar, convocante:MUNICIPIO DE TECOMAN, COL., monto:1379821.29, importe_modificado:1379821.29}}	{meta1: {unidad_medida:Metros lineales, avance:448.0}}
COL240202374640	275,919.65	275,919.65	275,919.65	275,919.65	275,919.65	{ctto1: {tipo_obra:Obra, numero_contrato:OPTEC-FAIS-029-2024, contratista:Wilfredo Melchor Michel, convocante:MUNICIPIO DE TECOMAN, COL., monto:275919.65, importe_modificado:275919.65}}	{meta1: {unidad_medida:Metros lineales, avance:98.94}}
COL240202373850	1,702,028.81	1,702,028.81	1,702,028.81	1,702,028.81	1,702,028.81	{ctto1: {tipo_obra:Obra, numero_contrato:OPTEC-FAIS-005-2024/A, contratista:Corporativo Constructor de la Costa, S.A. de C.V., convocante:MUNICIPIO DE TECOMAN, COL., monto:1702028.82, importe_modificado:1702028.82}}	{meta1: {unidad_medida:Metros lineales, avance:485.0}}

Destino del Gasto (3er. Informe trimestral 2024).

columna D

En página de la Secretaría de Hacienda y Crédito Público en el apartado de Seguimiento de los Recursos Federales Transferidos (SRFT)

COL240202367675	299,990.83	299,990.83	299,990.83	299,990.83	299,990.83	{ctto1: {tipo_obra:Obra, numero_contrato:OPTEC-FAIS-030-2024, contratista:Ankeer Arquitectos S.A. de C.V., convocante:MUNICIPIO DE TECOMAN, COL., monto:299990.85, importe_modificado:299990.85}}	{meta1: {unidad_medida:Metros Cuadrados, avance:578.0}}
COL240202375558	799,149.96	799,149.96	799,149.96	799,149.96	799,149.96	{ctto1: {tipo_obra:Obra, numero_contrato:OPTEC-FAIS-034-2024, contratista:Karen Itzel Aquino Navarro, convocante:MUNICIPIO DE TECOMAN, COL., monto:799149.96, importe_modificado:799149.96}}	{meta1: {unidad_medida:Metros Cuadrados, avance:218.33}}
COL240202389061	390,971.90	390,971.90	390,971.90	390,971.90	-	{ctto1: {tipo_obra:Obra, numero_contrato:OPTEC-FAIS-057-2024, contratista:Desarrollo de Infraestructura Electrica y Civil FL S.A. de C.V., convocante:MUNICIPIO DE TECOMAN, COL., monto:390971.9, importe_modificado:390971.9}}	{meta1: {unidad_medida:Metros Cuadrados, avance:294.0}}
COL240202390376	3,237,855.38	3,237,855.38	3,237,855.38	3,237,855.38	3,237,855.38	{ctto1: {tipo_obra:Obra, numero_contrato:OPTEC-FAIS-051-2024, contratista:Ing. Isis Esther Anguiano Trejo, convocante:MUNICIPIO DE TECOMAN, COL., monto:3237855.41, importe_modificado:3237855.41}}	{meta1: {unidad_medida:Metros Cuadrados, avance:2197.0}}
COL240202390380	323,660.23	1,078,867.43	323,660.23	323,660.23	323,660.23	{ctto1: {tipo_obra:Obra, numero_contrato:OPTEC-FAIS-054-2024, contratista:Cruz Luis Enrique Becerra Arteaga, convocante:MUNICIPIO DE TECOMAN, COL., monto:1078867.43, importe_modificado:1078867.43}}	{meta1: {unidad_medida:Metros Cuadrados, avance:1500.0}}
COL240302439784	-	-	-	-	-	Sin contratos nuevos en el trimestre	{meta1: {unidad_medida:REGLAMENTO(S), avance:0.0}}
COL240302439733	-	-	-	-	-	Sin contratos nuevos en el trimestre	{meta1: {unidad_medida:REGLAMENTO(S), avance:0.0}}
COL240302420291	-	-	-	-	-	Sin contratos nuevos en el trimestre	{meta1: {unidad_medida:Metros Cuadrados, avance:0.0}}
COL240302420319	-	643,231.72	-	-	-	{ctto1: {tipo_obra:Obra, numero_contrato:OPTEC-FAIS-058-2024, contratista:Ramon Arturo Peña Gonzalez, convocante:Municipio de Tecoman, col., monto:643231.72, importe_modificado:643231.72}}	{meta1: {unidad_medida:Metros lineales, avance:0.0}}
COL240302427733	-	-	-	-	-	Sin contratos nuevos en el trimestre	{meta1: {unidad_medida:Metros Cuadrados, avance:0.0}}

Destino del Gasto (3er. Informe trimestral 2024).

columna D

En página de la Secretaría de Hacienda y Crédito Público en el apartado de Seguimiento de los Recursos Federales Transferidos (SRFT)

COL240302420343	-	1,404,238.61	-	-	-	-	{ctto1: {tipo_obra:Obra, numero_contrato:OPTEC-FAIS-059-2024, contratista:Consorcio GJ del Pacifico S.A. de C.V., convocante:Municipio de Tecoman, col., monto:1404238.61, importe_modificado:1404238.61}}	{meta1: {unidad_medida:Metros Cuadrados, avance:0.0}}
COL240302420353	-	2,168,309.56	-	-	-	-	{ctto1: {tipo_obra:Obra, numero_contrato:OPTEC-FAIS-060-2024, contratista:Isis Esther Anguiano Trejo, convocante:Municipio de Tecoman, col., monto:2168309.56, importe_modificado:2168309.56}}	{meta1: {unidad_medida:Metros Cuadrados, avance:2365.0}}
COL240302411627	699,566.01	699,566.01	699,566.01	693,255.31	693,255.31	693,255.31	{ctto1: {tipo_obra:Obra, numero_contrato:OPTEC-FAIS-045-2024, contratista:Rebeca Huerta Duran, convocante:MUNICIPIO DE TECOMAN, COL., monto:699566.01, importe_modificado:699566.01}}	{meta1: {unidad_medida:Metros Cuadrados, avance:587.0}}
COL240302411638	654,091.47	2,180,304.90	654,091.47	654,091.47	654,091.47	654,091.47	{ctto1: {tipo_obra:Obra, numero_contrato:OPTEC-FAIS-046-2024, contratista:IA Soluciones Constructivas S.A. de C.V, convocante:MUNICIPIO DE TECOMAN, COL., monto:2180304.9, importe_modificado:2180304.9}}	{meta1: {unidad_medida:Metros Cuadrados, avance:4851.0}}
COL240302412469	1,137,210.80	1,201,551.11	1,137,210.80	804,508.23	804,508.23	804,508.23	{ctto1: {tipo_obra:Obra, numero_contrato:OPTEC-FAIS-053-2024, contratista:Urincho Construcciones S.A. de C.V., convocante:MUNICIPIO DE TECOMAN, COL., monto:1689908.31, importe_modificado:1689908.31}}	{meta1: {unidad_medida:Metros lineales, avance:2003.0}}
COL240302412478	104,624.31	110,543.67	104,624.31	74,015.41	74,015.41	74,015.41	{ctto1: {tipo_obra:Obra, numero_contrato:OPTEC-FAIS-053-2024, contratista:Urincho Construcciones S.A. de C.V., convocante:MUNICIPIO DE TECOMAN, COL., monto:1689908.31, importe_modificado:1689908.31}}	{meta1: {unidad_medida:Metros lineales, avance:63.0}}
COL240302412499	345,923.52	377,813.53	357,582.49	252,968.10	252,968.10	252,968.10	{ctto1: {tipo_obra:Obra, numero_contrato:OPTEC-FAIS-053-2024, contratista:Urincho Construcciones S.A. de C.V., convocante:MUNICIPIO DE TECOMAN, COL., monto:1689908.31, importe_modificado:1689908.31}}	{meta1: {unidad_medida:Piezas, avance:18.0}}
COL240302412537	-	833,589.70	-	-	-	-	{ctto1: {tipo_obra:Obra, numero_contrato:OPTEC-FAIS-056-2024, contratista:Jaime Alejandro Pizano Silva, convocante:Municipio de Tecoman, col., monto:833589.7, importe_modificado:833589.7}}	{meta1: {unidad_medida:Metros Cuadrados, avance:0.0}}
COL240302411651	2,234,305.32	2,234,305.32	2,234,305.32	2,234,305.32	2,234,305.32	2,234,305.32	{ctto1: {tipo_obra:Obra, numero_contrato:OPTEC-FAIS-047-2024, contratista:Luis Fernando Peña Gonzalez, convocante:MUNICIPIO DE TECOMAN, COL., monto:2234305.32, importe_modificado:2234305.32}}	{meta1: {unidad_medida:Metros Cuadrados, avance:3468.0}}
COL240302420269	1,995,590.29	1,995,590.29	1,995,590.29	1,995,590.29	1,995,590.29	1,995,590.29	{ctto1: {tipo_obra:Obra, numero_contrato:OPTEC-FAIS-023-2024, contratista:Jose Rodolfo Nuñez Sanchez, convocante:MUNICIPIO DE TECOMAN, COL., monto:1995590.32, importe_modificado:1995590.32}}	{meta1: {unidad_medida:Piezas, avance:75.0}}

Destino del Gasto (3er. Informe trimestral 2024).

columna D

En página de la Secretaría de Hacienda y Crédito Público en el apartado de Seguimiento de los Recursos Federales Transferidos (SRFT)

COL240302417176	382,373.21	382,373.21	382,373.21	382,373.21	382,373.21	{ctto1: {tipo_obra:Obra, numero_contrato:OPTEC-FAIS-038-2024, contratista:Jaime Alejandro Pizano Silva, convocante:MUNICIPIO DE TECOMAN, COL., monto:1710999.62, importe_modificado:1710999.62}}	{meta1: {unidad_medida:Metros Cuadrados, avance:1280.0}}
COL240202388619	815,349.23	815,349.23	815,349.23	815,349.23	815,349.23	{ctto1: {tipo_obra:Obra, numero_contrato:OPTEC-FAIS-038-2024, contratista:Jaime Alejandro Pizano Silva, convocante:MUNICIPIO DE TECOMAN, COL., monto:1710999.62, importe_modificado:1710999.62}}	{meta1: {unidad_medida:Metros lineales, avance:3520.0}}
COL240302411665	1,008,549.99	1,008,549.99	1,008,549.99	1,008,549.99	1,008,549.99	{ctto1: {tipo_obra:Obra, numero_contrato:OPTEC-FAIS-055-2024, contratista:Consortio GJ del Pacifico S.A. de C.V, convocante:MUNICIPIO DE TECOMAN, COL., monto:1008550.01, importe_modificado:1008550.01}}	{meta1: {unidad_medida:Metros Cuadrados, avance:989.0}}
COL240202388250	498,654.25	498,654.25	498,654.25	498,654.25	498,654.25	{ctto1: {tipo_obra:Obra, numero_contrato:OPTEC-FAIS-038-2024, contratista:Jaime Alejandro Pizano Silva, convocante:MUNICIPIO DE TECOMAN, COL., monto:1710999.62, importe_modificado:1710999.62}}	{meta1: {unidad_medida:Metros lineales, avance:2580.0}}



Destino del Gasto (3er. Informe trimestral 2024).

columna E

En página de la Secretaría de Hacienda y Crédito Público en el apartado de Seguimiento de los Recursos Federales Transferidos (SRFT)

DETALLE_PROYECTO	FOTOS	ESTATUS	FLUJO	OBSERVACIONES	OBSERVACIONES
FOLIO	CARPETA_FOTOS	ESTATUS	FLUJO	OBSERVACIONES_CAPTURISTA	OBSERVACIONES_REVISION
COL240202363718	{2363718/proyecto_INICIO, 2363718/proyecto_FIN, 2363718/proyecto_PROCESO, 2363718/proyecto_FIN, 2363718/proyecto_INICIO, 2363718/proyecto_PROCESO}	En Ejecución	Validado avances	Sin observaciones	Sin observaciones
COL240202356057	{2356057/proyecto_INICIO, 2356057/proyecto_PROCESO, 2356057/proyecto_FIN}	En Ejecución	Validado avances	Sin observaciones	Sin observaciones
COL240202356075	{2356075/proyecto_INICIO, 2356075/proyecto_PROCESO, 2356075/proyecto_FIN}	En Ejecución	Validado avances	Sin observaciones	Sin observaciones
COL240202356150	{2356150/proyecto_INICIO, 2356150/proyecto_PROCESO, 2356150/proyecto_INICIO, 2356150/proyecto_PROCESO, 2356150/proyecto_FIN}	En Ejecución	Validado avances	Sin observaciones	Sin observaciones
COL240202356177	{2356177/proyecto_INICIO, 2356177/proyecto_PROCESO, 2356177/proyecto_INICIO}	En Ejecución	Validado avances	Sin observaciones	Sin observaciones
COL240202356289	{2356289/proyecto_PROCESO, 2356289/proyecto_INICIO, 2356289/proyecto_FIN}	En Ejecución	Validado avances	Sin observaciones	Sin observaciones
COL240202356323	{2356323/proyecto_PROCESO, 2356323/proyecto_INICIO, 2356323/proyecto_PROCESO, 2356323/proyecto_INICIO, 2356323/proyecto_FIN}	En Ejecución	Validado avances	Sin observaciones	Sin observaciones
COL240202356338	{2356338/proyecto_INICIO, 2356338/proyecto_PROCESO, 2356338/proyecto_FIN}	En Ejecución	Validado avances	Sin observaciones	Sin observaciones
COL240202357022	{2357022/proyecto_INICIO, 2357022/proyecto_PROCESO, 2357022/proyecto_FIN}	En Ejecución	Validado avances	Sin observaciones	Sin observaciones

Destino del Gasto (3er. Informe trimestral 2024).

columna E

En página de la Secretaría de Hacienda y Crédito Público en el apartado de Seguimiento de los Recursos Federales Transferidos (SRFT)

COL240202357033	{2357033/proyecto_INICIO, 2357033/proyecto_PROCESO, 2357033/proyecto_INICIO, 2357033/proyecto_PROCESO, 2357033/proyecto_FIN}	En Ejecución	Validado avances	Sin observaciones	Sin observaciones
COL240202356417	{2356417/proyecto_PROCESO, 2356417/proyecto_INICIO, 2356417/proyecto_PROCESO, 2356417/proyecto_FIN}	En Ejecución	Validado avances	Sin observaciones	Sin observaciones
COL240202356442	{2356442/proyecto_PROCESO, 2356442/proyecto_INICIO, 2356442/proyecto_PROCESO, 2356442/proyecto_FIN}	En Ejecución	Validado avances	Sin observaciones	Sin observaciones
COL240202356571	{2356571/proyecto_PROCESO, 2356571/proyecto_INICIO, 2356571/proyecto_FIN}	En Ejecución	Validado avances	Sin observaciones	Sin observaciones
COL240202356592	{2356592/proyecto_PROCESO, 2356592/proyecto_INICIO, 2356592/proyecto_FIN}	En Ejecución	Validado avances	Sin observaciones	Sin observaciones
COL240202356603	{2356603/proyecto_INICIO, 2356603/proyecto_FIN, 2356603/proyecto_PROCESO}	En Ejecución	Validado avances	Sin observaciones	Sin observaciones
COL240202356627	{2356627/proyecto_PROCESO, 2356627/proyecto_INICIO, 2356627/proyecto_FIN}	En Ejecución	Validado avances	{obs1: {observación:metas final tubería de 6" 156.00 ml tubería de 3" 75 mm 96.00 ml tubería 1/2" 432.59 ml tomas de agua 99.00 pza , trimestre:3.0, usuario:juangalvarez, fecha:2024-10-10}}	Sin observaciones
COL240202356652	{2356652/proyecto_PROCESO, 2356652/proyecto_INICIO, 2356652/proyecto_FIN}	En Ejecución	Validado avances	{obs1: {observación:METAS FINALES 119.97 tubo 8" 150.60 tubo 6" 270.57 25.00 descargas 26.00 registros domiciliarios 2.00 pozos de visita , trimestre:3.0, usuario:juangalvarez, fecha:2024-10-10}}	Sin observaciones

Destino del Gasto (3er. Informe trimestral 2024).

columna E

En página de la Secretaría de Hacienda y Crédito Público en el apartado de Seguimiento de los Recursos Federales Transferidos (SRFT)

COL240202356950	{2356950/proyecto_INICIO, 2356950/proyecto_PROCESO, 2356950/proyecto_FIN}	En Ejecución	Validado avances	Sin observaciones	Sin observaciones
COL240202357115	{2357115/proyecto_INICIO, 2357115/proyecto_PROCESO, 2357115/proyecto_INICIO, 2357115/proyecto_PROCESO, 2357115/proyecto_FIN}	En Ejecución	Validado avances	Sin observaciones	Sin observaciones
COL240202361716	{2361716/proyecto_PROCESO, 2361716/proyecto_INICIO, 2361716/proyecto_FIN}	En Ejecución	Validado avances	Sin observaciones	Sin observaciones
COL240202357206	{2357206/proyecto_INICIO, 2357206/proyecto_PROCESO, 2357206/proyecto_INICIO, 2357206/proyecto_FIN}	En Ejecución	Validado avances	Sin observaciones	Sin observaciones
COL240202357250	{2357250/proyecto_PROCESO, 2357250/proyecto_INICIO, 2357250/proyecto_PROCESO, 2357250/proyecto_INICIO, 2357250/proyecto_FIN}	En Ejecución	Validado avances	Sin observaciones	Sin observaciones
COL240202357264	{2357264/proyecto_PROCESO, 2357264/proyecto_INICIO}	Cancelado	Cancelación validada	{obs1: {observación:la obra se registro en la mids, pero al final no se ejecuto en esta comunidad, trimestre:3.0, usuario:juangalvarezt, fecha:2024-10-10}}	Sin observaciones
COL240202357339	{2357339/proyecto_PROCESO, 2357339/proyecto_INICIO, 2357339/proyecto_PROCESO, 2357339/proyecto_FIN, 2357339/proyecto_INICIO, 2357339/proyecto_FIN}	En Ejecución	Validado avances	{obs1: {observación:metas finales Riego de liga 24,243.39 m2 Renivelacion 3 cm asfalto 12,037.39 m2 carpeta 3 cm 12,177.39 m2 empedrado 172.79 m2 , trimestre:3.0, usuario:juangalvarezt, fecha:2024-10-10}}	Sin observaciones
COL240202356022	{2356022/proyecto_INICIO, 2356022/proyecto_PROCESO, 2356022/proyecto_FIN}	En Ejecución	Validado avances	Sin observaciones	Sin observaciones
COL240202356041	{2356041/proyecto_PROCESO, 2356041/proyecto_INICIO, 2356041/proyecto_FIN, 2356041/proyecto_PROCESO, 2356041/proyecto_FIN}	En Ejecución	Validado avances	Sin observaciones	Sin observaciones
COL240202358611	{2358611/proyecto_INICIO, 2358611/proyecto_PROCESO}	En Ejecución	Validado avances	Sin observaciones	Sin observaciones

Destino del Gasto (3er. Informe trimestral 2024).

columna E

En página de la Secretaría de Hacienda y Crédito Público en el apartado de Seguimiento de los Recursos Federales Transferidos (SRFT)

COL240202357450	{2357450/proyecto_INICIO, 2357450/proyecto_PROCESO, 2357450/proyecto_FIN}	En Ejecución	Validado avances	Sin observaciones	Sin observaciones
COL240202357482	{2357482/proyecto_INICIO, 2357482/proyecto_PROCESO, 2357482/proyecto_FIN, 2357482/proyecto_PROCESO, 2357482/proyecto_FIN, 2357482/proyecto_PROCESO}	En Ejecución	Validado avances	Sin observaciones	Sin observaciones
COL240202357499	{2357499/proyecto_INICIO, 2357499/proyecto_PROCESO, 2357499/proyecto_FIN}	En Ejecución	Validado avances	Sin observaciones	Sin observaciones
COL240202361419	{2361419/proyecto_PROCESO, 2361419/proyecto_INICIO, 2361419/proyecto_PROCESO, 2361419/proyecto_FIN}	En Ejecución	Validado avances	Sin observaciones	Sin observaciones
COL240202361490	{2361490/proyecto_PROCESO, 2361490/proyecto_INICIO, 2361490/proyecto_FIN}	En Ejecución	Validado avances	Sin observaciones	Sin observaciones
COL240202356397	{2356397/proyecto_INICIO, 2356397/proyecto_PROCESO, 2356397/proyecto_INICIO, 2356397/proyecto_PROCESO, 2356397/proyecto_FIN}	En Ejecución	Validado avances	Sin observaciones	Sin observaciones
COL240202356430	{2356430/proyecto_PROCESO, 2356430/proyecto_INICIO, 2356430/proyecto_PROCESO, 2356430/proyecto_INICIO, 2356430/proyecto_FIN}	En Ejecución	Validado avances	Sin observaciones	Sin observaciones
COL240202356594	{2356594/proyecto_INICIO, 2356594/proyecto_FIN, 2356594/proyecto_PROCESO, 2356594/proyecto_FIN}	En Ejecución	Validado avances	Sin observaciones	Sin observaciones
COL240202356637	{2356637/proyecto_PROCESO, 2356637/proyecto_INICIO, 2356637/proyecto_FIN, 2356637/proyecto_PROCESO}	En Ejecución	Validado avances	Sin observaciones	Sin observaciones
COL240202388545	{2388545/proyecto_PROCESO, 2388545/proyecto_INICIO, 2388545/proyecto_FIN}	En Ejecución	Validado avances	Sin observaciones	Sin observaciones

Destino del Gasto (3er. Informe trimestral 2024).

columna E

En página de la Secretaría de Hacienda y Crédito Público en el apartado de Seguimiento de los Recursos Federales Transferidos (SRFT)

COL240202388572	{2388572/proyecto_PROCESO, 2388572/proyecto_INICIO}	Cancelado	Cancelación validada	{obs1: {observación:SE PROGRAMO INICIALMENTE , Y FINALMENTE NO SE HIZO EN ESTA COMUNIDAD, trimestre:3.0, usuario:juangalvarez, fecha:2024-10-10}}	Sin observaciones
COL240202367097	{2367097/proyecto_INICIO, 2367097/proyecto_PROCESO, 2367097/proyecto_INICIO, 2367097/proyecto_PROCESO, 2367097/proyecto_FIN}	En Ejecución	Validado avances	{obs1: {observación:METAS FINALES AFINE 482.20 M2 PISO CONCREO ESTAMPADO 524.98 M2 BOLARDOS 6.00 PZA , trimestre:3.0, usuario:juangalvarez, fecha:2024-10-10}}	Sin observaciones
COL240202373527	{2373527/proyecto_INICIO, 2373527/proyecto_PROCESO, 2373527/proyecto_FIN}	En Ejecución	Validado avances	Sin observaciones	Sin observaciones
COL240202373541	{2373541/proyecto_PROCESO, 2373541/proyecto_INICIO, 2373541/proyecto_FIN}	En Ejecución	Validado avances	Sin observaciones	Sin observaciones
COL240202376415	{2376415/proyecto_INICIO, 2376415/proyecto_PROCESO, 2376415/proyecto_FIN}	En Ejecución	Validado avances	Sin observaciones	Sin observaciones
COL240202376439	{2376439/proyecto_INICIO, 2376439/proyecto_PROCESO, 2376439/proyecto_FIN, 2376439/proyecto_PROCESO, 2376439/proyecto_INICIO, 2376439/proyecto_FIN}	En Ejecución	Validado avances	Sin observaciones	Sin observaciones
COL240202376475	{2376475/proyecto_PROCESO, 2376475/proyecto_FIN, 2376475/proyecto_INICIO, 2376475/proyecto_PROCESO, 2376475/proyecto_FIN}	En Ejecución	Validado avances	Sin observaciones	Sin observaciones
COL240202385485	{2385485/proyecto_PROCESO, 2385485/proyecto_FIN, 2385485/proyecto_INICIO, 2385485/proyecto_PROCESO, 2385485/proyecto_FIN}	En Ejecución	Validado avances	Sin observaciones	Sin observaciones
COL240202385560	{2385560/proyecto_INICIO, 2385560/proyecto_PROCESO, 2385560/proyecto_INICIO, 2385560/proyecto_PROCESO}	En Ejecución	Validado avances	Sin observaciones	Sin observaciones
COL240202374652	{2374652/proyecto_INICIO, 2374652/proyecto_PROCESO, 2374652/proyecto_FIN, 2374652/proyecto_PROCESO, 2374652/proyecto_FIN}	En Ejecución	Validado avances	Sin observaciones	Sin observaciones

Destino del Gasto (3er. Informe trimestral 2024).

columna E

En página de la Secretaría de Hacienda y Crédito Público en el apartado de Seguimiento de los Recursos Federales Transferidos (SRFT)

COL240202385597	{2385597/proyecto_INICIO, 2385597/proyecto_PROCESO, 2385597/proyecto_INICIO}	En Ejecución	Validado avances	Sin observaciones	Sin observaciones
COL240202385626	{2385626/proyecto_PROCESO, 2385626/proyecto_INICIO, 2385626/proyecto_PROCESO, 2385626/proyecto_INICIO}	Cancelado	Cancelación validada	{obs1: {observación:ESTA OBRA SE PROGRAMO PERO NO SE REALIZO EN ESTA COMUNIDAD, trimestre:3.0, usuario:juangalvarezt, fecha:2024-10-10}}	Sin observaciones
COL240202385651	{2385651/proyecto_PROCESO, 2385651/proyecto_INICIO, 2385651/proyecto_FIN}	En Ejecución	Validado avances	Sin observaciones	Sin observaciones
COL240202380296	{2380296/proyecto_INICIO, 2380296/proyecto_PROCESO, 2380296/proyecto_FIN, 2380296/proyecto_PROCESO, 2380296/proyecto_FIN}	En Ejecución	Validado avances	Sin observaciones	Sin observaciones
COL240202389029	{2389029/proyecto_INICIO, 2389029/proyecto_PROCESO, 2389029/proyecto_FIN, 2389029/proyecto_PROCESO}	En Ejecución	Validado avances	Sin observaciones	Sin observaciones
COL240202389036	{2389036/proyecto_INICIO, 2389036/proyecto_FIN, 2389036/proyecto_PROCESO, 2389036/proyecto_FIN}	En Ejecución	Validado avances	Sin observaciones	Sin observaciones
COL240202373455	{2373455/proyecto_INICIO, 2373455/proyecto_PROCESO, 2373455/proyecto_FIN}	En Ejecución	Validado avances	Sin observaciones	Sin observaciones
COL240202373492	{2373492/proyecto_INICIO, 2373492/proyecto_PROCESO, 2373492/proyecto_INICIO, 2373492/proyecto_PROCESO, 2373492/proyecto_FIN}	En Ejecución	Validado avances	Sin observaciones	Sin observaciones
COL240202373958	{2373958/proyecto_PROCESO, 2373958/proyecto_INICIO, 2373958/proyecto_FIN}	En Ejecución	Validado avances	Sin observaciones	Sin observaciones
COL240202388697	{2388697/proyecto_PROCESO, 2388697/proyecto_INICIO, 2388697/proyecto_FIN}	En Ejecución	Validado avances	Sin observaciones	Sin observaciones
COL240202373995	{2373995/proyecto_INICIO, 2373995/proyecto_PROCESO, 2373995/proyecto_INICIO, 2373995/proyecto_PROCESO, 2373995/proyecto_FIN}	En Ejecución	Validado avances	Sin observaciones	Sin observaciones

Destino del Gasto (3er. Informe trimestral 2024).

columna E

En página de la Secretaría de Hacienda y Crédito Público en el apartado de Seguimiento de los Recursos Federales Transferidos (SRFT)

COL240202385988	{2385988/proyecto_PROCESO, 2385988/proyecto_INICIO}	En Ejecución	Validado avances	Sin observaciones	Sin observaciones
COL240202380750	{2380750/proyecto_INICIO, 2380750/proyecto_PROCESO, 2380750/proyecto_INICIO, 2380750/proyecto_PROCESO, 2380750/proyecto_FIN}	En Ejecución	Validado avances	Sin observaciones	Sin observaciones
COL240202388860	{2388860/proyecto_INICIO, 2388860/proyecto_PROCESO, 2388860/proyecto_FIN}	En Ejecución	Validado avances	Sin observaciones	Sin observaciones
COL240202388932	{2388932/proyecto_INICIO, 2388932/proyecto_PROCESO, 2388932/proyecto_FIN}	En Ejecución	Validado avances	Sin observaciones	Sin observaciones
COL240202388943	{2388943/proyecto_INICIO, 2388943/proyecto_PROCESO, 2388943/proyecto_FIN, 2388943/proyecto_PROCESO, 2388943/proyecto_FIN}	En Ejecución	Validado avances	Sin observaciones	Sin observaciones
COL240202389021	{2389021/proyecto_INICIO, 2389021/proyecto_FIN, 2389021/proyecto_PROCESO, 2389021/proyecto_FIN, 2389021/proyecto_PROCESO, 2389021/proyecto_FIN, 2389021/proyecto_PROCESO}	En Ejecución	Validado avances	Sin observaciones	Sin observaciones
COL240202374625	{2374625/proyecto_INICIO, 2374625/proyecto_PROCESO, 2374625/proyecto_FIN}	En Ejecución	Validado avances	Sin observaciones	Sin observaciones
COL240202374640	{2374640/proyecto_INICIO, 2374640/proyecto_PROCESO, 2374640/proyecto_INICIO, 2374640/proyecto_FIN}	En Ejecución	Validado avances	Sin observaciones	Sin observaciones
COL240202373850	{2373850/proyecto_INICIO, 2373850/proyecto_PROCESO, 2373850/proyecto_FIN}	En Ejecución	Validado avances	Sin observaciones	Sin observaciones



Destino del Gasto (3er. Informe trimestral 2024).

columna E

En página de la Secretaría de Hacienda y Crédito Público en el apartado de Seguimiento de los Recursos Federales Transferidos (SRFT)

COL240202367675	{2367675/proyecto_PROCESO, 2367675/proyecto_INICIO, 2367675/proyecto_FIN}	En Ejecución	Validado avances	Sin observaciones	Sin observaciones
COL240202375558	{2375558/proyecto_FIN, 2375558/proyecto_INICIO, 2375558/proyecto_PROCESO, 2375558/proyecto_FIN}	En Ejecución	Validado avances	Sin observaciones	Sin observaciones
COL240202389061	{2389061/proyecto_INICIO, 2389061/proyecto_PROCESO, 2389061/proyecto_FIN, 2389061/proyecto_PROCESO, 2389061/proyecto_FIN, 2389061/proyecto_PROCESO, 2389061/proyecto_FIN}	En Ejecución	Validado avances	Sin observaciones	Sin observaciones
COL240202390376	{2390376/proyecto_INICIO, 2390376/proyecto_PROCESO, 2390376/proyecto_INICIO, 2390376/proyecto_FIN}	En Ejecución	Validado avances	Sin observaciones	Sin observaciones
COL240202390380	{2390380/proyecto_INICIO, 2390380/proyecto_PROCESO, 2390380/proyecto_FIN, 2390380/proyecto_PROCESO, 2390380/proyecto_FIN, 2390380/proyecto_PROCESO}	En Ejecución	Validado avances	Sin observaciones	Sin observaciones
COL240302439784	{2439784/proyecto_INICIO}	En Ejecución	Validado avances	Sin observaciones	Sin observaciones
COL240302439733	{2439733/proyecto_INICIO}	En Ejecución	Validado avances	Sin observaciones	Sin observaciones
COL240302420291	{2420291/proyecto_INICIO}	En Ejecución	Validado avances	{obs1: {observación:INICIALMENTE SE PROGRAMO ESTA OBRA Y FINALMENTE NO SE HIZO EN ESTA COMUNIDAD, trimestre:3.0, usuario:juangalvarezt, fecha:2024-10-10}}	Sin observaciones
COL240302420319	{2420319/proyecto_INICIO}	En Ejecución	Validado avances	Sin observaciones	Sin observaciones
COL240302427733	{2427733/proyecto_INICIO}	En Ejecución	Validado avances	Sin observaciones	Sin observaciones

Destino del Gasto (3er. Informe trimestral 2024).

columna E

En página de la Secretaría de Hacienda y Crédito Público en el apartado de Seguimiento de los Recursos Federales Transferidos (SRFT)

Identificador	Detalle	Estado	Validado avances	Sin observaciones	Observaciones
COL240302420343	{2420343/proyecto_INICIO}	En Ejecución	Validado avances	Sin observaciones	Sin observaciones
COL240302420353	{2420353/proyecto_PROCESO, 2420353/proyecto_INICIO, 2420353/proyecto_PROCESO, 2420353/proyecto_FIN, 2420353/proyecto_INICIO, 2420353/proyecto_FIN, 2420353/proyecto_INICIO}	En Ejecución	Validado avances	Sin observaciones	Sin observaciones
COL240302411627	{2411627/proyecto_FIN, 2411627/proyecto_INICIO, 2411627/proyecto_PROCESO, 2411627/proyecto_FIN, 2411627/proyecto_PROCESO, 2411627/proyecto_INICIO, 2411627/proyecto_FIN}	En Ejecución	Validado avances	Sin observaciones	Sin observaciones
COL240302411638	{2411638/proyecto_INICIO, 2411638/proyecto_PROCESO, 2411638/proyecto_FIN, 2411638/proyecto_PROCESO, 2411638/proyecto_FIN, 2411638/proyecto_INICIO}	En Ejecución	Validado avances	Sin observaciones	Sin observaciones
COL240302412469	{2412469/proyecto_INICIO, 2412469/proyecto_FIN, 2412469/proyecto_PROCESO, 2412469/proyecto_FIN, 2412469/proyecto_PROCESO}	En Ejecución	Validado avances	Sin observaciones	Sin observaciones
COL240302412478	{2412478/proyecto_INICIO, 2412478/proyecto_FIN, 2412478/proyecto_PROCESO, 2412478/proyecto_INICIO, 2412478/proyecto_PROCESO, 2412478/proyecto_FIN}	En Ejecución	Validado avances	Sin observaciones	Sin observaciones
COL240302412499	{2412499/proyecto_INICIO, 2412499/proyecto_FIN, 2412499/proyecto_INICIO, 2412499/proyecto_PROCESO, 2412499/proyecto_INICIO}	En Ejecución	Validado avances	Sin observaciones	Sin observaciones
COL240302412537	{2412537/proyecto_INICIO}	En Ejecución	Validado avances	Sin observaciones	Sin observaciones
COL240302411651	{2411651/proyecto_INICIO, 2411651/proyecto_FIN, 2411651/proyecto_PROCESO}	Terminado	Validado avances	Sin observaciones	Sin observaciones
COL240302420269	{2420269/proyecto_INICIO, 2420269/proyecto_FIN, 2420269/proyecto_PROCESO, 2420269/proyecto_INICIO}	Terminado	Validado avances	Sin observaciones	Sin observaciones

Destino del Gasto (3er. Informe trimestral 2024).

columna E

En página de la Secretaría de Hacienda y Crédito Público en el apartado de Seguimiento de los Recursos Federales Transferidos (SRFT)

COL240302417176	{2417176/proyecto_INICIO, 2417176/proyecto_PROCESO, 2417176/proyecto_FIN, 2417176/proyecto_PROCESO, 2417176/proyecto_FIN, 2417176/proyecto_PROCESO}	Terminado	Validado avances	{obs1: {observación:LA UNIDAD ES ML, trimestre:3.0, usuario:juangalvarezt, fecha:2024-10-10}}	Sin observaciones
COL240202388619	{2388619/proyecto_PROCESO, 2388619/proyecto_INICIO, 2388619/proyecto_PROCESO, 2388619/proyecto_FIN}	Terminado	Validado avances	Sin observaciones	Sin observaciones
COL240302411665	{2411665/proyecto_INICIO, 2411665/proyecto_PROCESO, 2411665/proyecto_FIN, 2411665/proyecto_INICIO, 2411665/proyecto_FIN, 2411665/proyecto_PROCESO}	Terminado	Validado avances	Sin observaciones	Sin observaciones
COL240202388250	{2388250/proyecto_INICIO, 2388250/proyecto_PROCESO, 2388250/proyecto_INICIO, 2388250/proyecto_FIN}	Terminado	Validado avances	Sin observaciones	Sin observaciones



Destino del Gasto (3er. Informe trimestral 2024).

Fuentes de Financiamiento

FOLIO	TIPO DE RECURSO	CICLO DEL RECURSO	RAMO	PROGRAMA PRESUPUESTARIO	PROGRAMA ESTATAL O MUNICIPAL/COMPONENTE FAIS	APROBADO	MODIFICADO
COL240202363718	FEDERALES (APORTACIONES, SUBSIDIOS Y CONVENIOS)	2024	33-Aportaciones Federales para Entidades Federativas y Municipios	I004-FAIS Municipal y de las Demarcaciones Territoriales del Distrito Federal	FAIS municipal	819,410.13	818,125.13
COL240202356057	FEDERALES (APORTACIONES, SUBSIDIOS Y CONVENIOS)	2024	33-Aportaciones Federales para Entidades Federativas y Municipios	I004-FAIS Municipal y de las Demarcaciones Territoriales del Distrito Federal	FAIS municipal	4,915,851.02	4,911,877.65
COL240202356075	FEDERALES (APORTACIONES, SUBSIDIOS Y CONVENIOS)	2024	33-Aportaciones Federales para Entidades Federativas y Municipios	I004-FAIS Municipal y de las Demarcaciones Territoriales del Distrito Federal	FAIS municipal	4,746,095.63	4,745,026.85
COL240202356150	FEDERALES (APORTACIONES, SUBSIDIOS Y CONVENIOS)	2024	33-Aportaciones Federales para Entidades Federativas y Municipios	I004-FAIS Municipal y de las Demarcaciones Territoriales del Distrito Federal	FAIS municipal	3,321,556.41	3,316,927.04
COL240202356177	FEDERALES (APORTACIONES, SUBSIDIOS Y CONVENIOS)	2024	33-Aportaciones Federales para Entidades Federativas y Municipios	I004-FAIS Municipal y de las Demarcaciones Territoriales del Distrito Federal	FAIS municipal	3,042,088.38	3,036,711.01
COL240202356289	FEDERALES (APORTACIONES, SUBSIDIOS Y CONVENIOS)	2024	33-Aportaciones Federales para Entidades Federativas y Municipios	I004-FAIS Municipal y de las Demarcaciones Territoriales del Distrito Federal	FAIS municipal	195,000.28	194,857.83
COL240202356323	FEDERALES (APORTACIONES, SUBSIDIOS Y CONVENIOS)	2024	33-Aportaciones Federales para Entidades Federativas y Municipios	I004-FAIS Municipal y de las Demarcaciones Territoriales del Distrito Federal	FAIS municipal	303,213.17	302,991.67
COL240202356338	FEDERALES (APORTACIONES, SUBSIDIOS Y CONVENIOS)	2024	33-Aportaciones Federales para Entidades Federativas y Municipios	I004-FAIS Municipal y de las Demarcaciones Territoriales del Distrito Federal	FAIS municipal	427,187.26	426,875.20
COL240202357022	FEDERALES (APORTACIONES, SUBSIDIOS Y CONVENIOS)	2024	33-Aportaciones Federales para Entidades Federativas y Municipios	I004-FAIS Municipal y de las Demarcaciones Territoriales del Distrito Federal	FAIS municipal	2,747,477.55	2,727,493.38
COL240202357033	FEDERALES (APORTACIONES, SUBSIDIOS Y CONVENIOS)	2024	33-Aportaciones Federales para Entidades Federativas y Municipios	I004-FAIS Municipal y de las Demarcaciones Territoriales del Distrito Federal	FAIS municipal	4,644,494.74	4,632,093.90

Destino del Gasto (3er. Informe trimestral 2024).

Fuentes de Financiamiento

FOLIO	TIPO DE RECURSO	CICLO DEL RECURSO	RAMO	PROGRAMA PRESUPUESTARIO	PROGRAMA ESTATAL O MUNICIPAL/COMPONENTE FAIS	APROBADO	MODIFICADO
COL240202356417	FEDERALES (APORTACIONES, SUBSIDIOS Y CONVENIOS)	2024	33-Aportaciones Federales para Entidades Federativas y Municipios	I004-FAIS Municipal y de las Demarcaciones Territoriales del Distrito Federal	FAIS municipal	41,546.83	41,546.83
COL240202356442	FEDERALES (APORTACIONES, SUBSIDIOS Y CONVENIOS)	2024	33-Aportaciones Federales para Entidades Federativas y Municipios	I004-FAIS Municipal y de las Demarcaciones Territoriales del Distrito Federal	FAIS municipal	2,561,881.68	2,556,571.31
COL240202356571	FEDERALES (APORTACIONES, SUBSIDIOS Y CONVENIOS)	2024	33-Aportaciones Federales para Entidades Federativas y Municipios	I004-FAIS Municipal y de las Demarcaciones Territoriales del Distrito Federal	FAIS municipal	193,131.51	192,963.55
COL240202356592	FEDERALES (APORTACIONES, SUBSIDIOS Y CONVENIOS)	2024	33-Aportaciones Federales para Entidades Federativas y Municipios	I004-FAIS Municipal y de las Demarcaciones Territoriales del Distrito Federal	FAIS municipal	542,986.80	542,514.58
COL240202356603	FEDERALES (APORTACIONES, SUBSIDIOS Y CONVENIOS)	2024	33-Aportaciones Federales para Entidades Federativas y Municipios	I004-FAIS Municipal y de las Demarcaciones Territoriales del Distrito Federal	FAIS municipal	587,089.12	586,578.54
COL240202356627	FEDERALES (APORTACIONES, SUBSIDIOS Y CONVENIOS)	2024	33-Aportaciones Federales para Entidades Federativas y Municipios	I004-FAIS Municipal y de las Demarcaciones Territoriales del Distrito Federal	FAIS municipal	1,900,000.00	893,209.29
COL240202356652	FEDERALES (APORTACIONES, SUBSIDIOS Y CONVENIOS)	2024	33-Aportaciones Federales para Entidades Federativas y Municipios	I004-FAIS Municipal y de las Demarcaciones Territoriales del Distrito Federal	FAIS municipal	1,383,306.31	1,370,368.58
COL240202356950	FEDERALES (APORTACIONES, SUBSIDIOS Y CONVENIOS)	2024	33-Aportaciones Federales para Entidades Federativas y Municipios	I004-FAIS Municipal y de las Demarcaciones Territoriales del Distrito Federal	FAIS municipal	1,080,000.00	1,079,200.35
COL240202357115	FEDERALES (APORTACIONES, SUBSIDIOS Y CONVENIOS)	2024	33-Aportaciones Federales para Entidades Federativas y Municipios	I004-FAIS Municipal y de las Demarcaciones Territoriales del Distrito Federal	FAIS municipal	266,586.26	266,391.52
COL240202361716	FEDERALES (APORTACIONES, SUBSIDIOS Y CONVENIOS)	2024	33-Aportaciones Federales para Entidades Federativas y Municipios	I004-FAIS Municipal y de las Demarcaciones Territoriales del Distrito Federal	FAIS municipal	2,126,008.35	2,124,201.10

Destino del Gasto (3er. Informe trimestral 2024).

Fuentes de Financiamiento

FOLIO	TIPO DE RECURSO	CICLO DEL RECURSO	RAMO	PROGRAMA PRESUPUESTARIO	PROGRAMA ESTATAL O MUNICIPAL/COMPONENTE FAIS	APROBADO	MODIFICADO
COL240202357206	FEDERALES (APORTACIONES, SUBSIDIOS Y CONVENIOS)	2024	33-Aportaciones Federales para Entidades Federativas y Municipios	I004-FAIS Municipal y de las Demarcaciones Territoriales del Distrito Federal	FAIS municipal	1,575,780.45	1,574,629.35
COL240202357250	FEDERALES (APORTACIONES, SUBSIDIOS Y CONVENIOS)	2024	33-Aportaciones Federales para Entidades Federativas y Municipios	I004-FAIS Municipal y de las Demarcaciones Territoriales del Distrito Federal	FAIS municipal	44,148.60	44,116.35
COL240202357264	FEDERALES (APORTACIONES, SUBSIDIOS Y CONVENIOS)	2024	33-Aportaciones Federales para Entidades Federativas y Municipios	I004-FAIS Municipal y de las Demarcaciones Territoriales del Distrito Federal	FAIS municipal	72,506.51	72,506.51
COL240202357339	FEDERALES (APORTACIONES, SUBSIDIOS Y CONVENIOS)	2024	33-Aportaciones Federales para Entidades Federativas y Municipios	I004-FAIS Municipal y de las Demarcaciones Territoriales del Distrito Federal	FAIS municipal	12,000,000.06	11,998,259.70
COL240202356022	FEDERALES (APORTACIONES, SUBSIDIOS Y CONVENIOS)	2024	33-Aportaciones Federales para Entidades Federativas y Municipios	I004-FAIS Municipal y de las Demarcaciones Territoriales del Distrito Federal	FAIS municipal	954,374.94	930,869.78
COL240202356041	FEDERALES (APORTACIONES, SUBSIDIOS Y CONVENIOS)	2024	33-Aportaciones Federales para Entidades Federativas y Municipios	I004-FAIS Municipal y de las Demarcaciones Territoriales del Distrito Federal	FAIS municipal	2,500,000.00	2,498,987.01
COL240202358611	FEDERALES (APORTACIONES, SUBSIDIOS Y CONVENIOS)	2024	33-Aportaciones Federales para Entidades Federativas y Municipios	I004-FAIS Municipal y de las Demarcaciones Territoriales del Distrito Federal	FAIS municipal	150,000.00	150,000.00
COL240202357450	FEDERALES (APORTACIONES, SUBSIDIOS Y CONVENIOS)	2024	33-Aportaciones Federales para Entidades Federativas y Municipios	I004-FAIS Municipal y de las Demarcaciones Territoriales del Distrito Federal	FAIS municipal	889,100.30	888,327.07
COL240202357482	FEDERALES (APORTACIONES, SUBSIDIOS Y CONVENIOS)	2024	33-Aportaciones Federales para Entidades Federativas y Municipios	I004-FAIS Municipal y de las Demarcaciones Territoriales del Distrito Federal	FAIS municipal	234,351.83	234,148.02
COL240202357499	FEDERALES (APORTACIONES, SUBSIDIOS Y CONVENIOS)	2024	33-Aportaciones Federales para Entidades Federativas y Municipios	I004-FAIS Municipal y de las Demarcaciones Territoriales del Distrito Federal	FAIS municipal	1,555,568.47	1,552,912.57

Destino del Gasto (3er. Informe trimestral 2024).

Fuentes de Financiamiento

FOLIO	TIPO DE RECURSO	CICLO DEL RECURSO	RAMO	PROGRAMA PRESUPUESTARIO	PROGRAMA ESTATAL O MUNICIPAL/COMPONENTE FAIS	APROBADO	MODIFICADO
COL240202361419	FEDERALES (APORTACIONES, SUBSIDIOS Y CONVENIOS)	2024	33-Aportaciones Federales para Entidades Federativas y Municipios	I004-FAIS Municipal y de las Demarcaciones Territoriales del Distrito Federal	FAIS municipal	1,447,471.20	1,445,800.78
COL240202361490	FEDERALES (APORTACIONES, SUBSIDIOS Y CONVENIOS)	2024	33-Aportaciones Federales para Entidades Federativas y Municipios	I004-FAIS Municipal y de las Demarcaciones Territoriales del Distrito Federal	FAIS municipal	800,000.00	799,174.46
COL240202356397	FEDERALES (APORTACIONES, SUBSIDIOS Y CONVENIOS)	2024	33-Aportaciones Federales para Entidades Federativas y Municipios	I004-FAIS Municipal y de las Demarcaciones Territoriales del Distrito Federal	FAIS municipal	866,632.39	938,452.86
COL240202356430	FEDERALES (APORTACIONES, SUBSIDIOS Y CONVENIOS)	2024	33-Aportaciones Federales para Entidades Federativas y Municipios	I004-FAIS Municipal y de las Demarcaciones Territoriales del Distrito Federal	FAIS municipal	183,318.54	183,184.63
COL240202356594	FEDERALES (APORTACIONES, SUBSIDIOS Y CONVENIOS)	2024	33-Aportaciones Federales para Entidades Federativas y Municipios	I004-FAIS Municipal y de las Demarcaciones Territoriales del Distrito Federal	FAIS municipal	553,340.44	552,859.21
COL240202356637	FEDERALES (APORTACIONES, SUBSIDIOS Y CONVENIOS)	2024	33-Aportaciones Federales para Entidades Federativas y Municipios	I004-FAIS Municipal y de las Demarcaciones Territoriales del Distrito Federal	FAIS municipal	2,032,738.61	2,032,224.06
COL240202388545	FEDERALES (APORTACIONES, SUBSIDIOS Y CONVENIOS)	2024	33-Aportaciones Federales para Entidades Federativas y Municipios	I004-FAIS Municipal y de las Demarcaciones Territoriales del Distrito Federal	FAIS municipal	1,800,000.00	1,797,586.34
COL240202388572	FEDERALES (APORTACIONES, SUBSIDIOS Y CONVENIOS)	2024	33-Aportaciones Federales para Entidades Federativas y Municipios	I004-FAIS Municipal y de las Demarcaciones Territoriales del Distrito Federal	FAIS municipal	46,535.94	-
COL240202367097	FEDERALES (APORTACIONES, SUBSIDIOS Y CONVENIOS)	2024	33-Aportaciones Federales para Entidades Federativas y Municipios	I004-FAIS Municipal y de las Demarcaciones Territoriales del Distrito Federal	FAIS municipal	1,000,000.00	999,107.78
COL240202373527	FEDERALES (APORTACIONES, SUBSIDIOS Y CONVENIOS)	2024	33-Aportaciones Federales para Entidades Federativas y Municipios	I004-FAIS Municipal y de las Demarcaciones Territoriales del Distrito Federal	FAIS municipal	521,598.98	521,244.32

Destino del Gasto (3er. Informe trimestral 2024).

Fuentes de Financiamiento

FOLIO	TIPO DE RECURSO	CICLO DEL RECURSO	RAMO	PROGRAMA PRESUPUESTARIO	PROGRAMA ESTATAL O MUNICIPAL/COMPONENTE FAIS	APROBADO	MODIFICADO
COL240202373541	FEDERALES (APORTACIONES, SUBSIDIOS Y CONVENIOS)	2024	33-Aportaciones Federales para Entidades Federativas y Municipios	I004-FAIS Municipal y de las Demarcaciones Territoriales del Distrito Federal	FAIS municipal	470,214.41	469,476.02
COL240202376415	FEDERALES (APORTACIONES, SUBSIDIOS Y CONVENIOS)	2024	33-Aportaciones Federales para Entidades Federativas y Municipios	I004-FAIS Municipal y de las Demarcaciones Territoriales del Distrito Federal	FAIS municipal	2,400,000.00	2,394,331.72
COL240202376439	FEDERALES (APORTACIONES, SUBSIDIOS Y CONVENIOS)	2024	33-Aportaciones Federales para Entidades Federativas y Municipios	I004-FAIS Municipal y de las Demarcaciones Territoriales del Distrito Federal	FAIS municipal	513,909.21	460,984.73
COL240202376475	FEDERALES (APORTACIONES, SUBSIDIOS Y CONVENIOS)	2024	33-Aportaciones Federales para Entidades Federativas y Municipios	I004-FAIS Municipal y de las Demarcaciones Territoriales del Distrito Federal	FAIS municipal	548,080.95	547,717.50
COL240202385485	FEDERALES (APORTACIONES, SUBSIDIOS Y CONVENIOS)	2024	33-Aportaciones Federales para Entidades Federativas y Municipios	I004-FAIS Municipal y de las Demarcaciones Territoriales del Distrito Federal	FAIS municipal	750,000.00	748,018.15
COL240202385560	FEDERALES (APORTACIONES, SUBSIDIOS Y CONVENIOS)	2024	33-Aportaciones Federales para Entidades Federativas y Municipios	I004-FAIS Municipal y de las Demarcaciones Territoriales del Distrito Federal	FAIS municipal	1,529,291.43	1,631,894.08
COL240202374652	FEDERALES (APORTACIONES, SUBSIDIOS Y CONVENIOS)	2024	33-Aportaciones Federales para Entidades Federativas y Municipios	I004-FAIS Municipal y de las Demarcaciones Territoriales del Distrito Federal	FAIS municipal	581,259.97	580,792.18
COL240202385597	FEDERALES (APORTACIONES, SUBSIDIOS Y CONVENIOS)	2024	33-Aportaciones Federales para Entidades Federativas y Municipios	I004-FAIS Municipal y de las Demarcaciones Territoriales del Distrito Federal	FAIS municipal	327,867.98	327,867.98
COL240202385626	FEDERALES (APORTACIONES, SUBSIDIOS Y CONVENIOS)	2024	33-Aportaciones Federales para Entidades Federativas y Municipios	I004-FAIS Municipal y de las Demarcaciones Territoriales del Distrito Federal	FAIS municipal	103,097.68	103,097.68
COL240202385651	FEDERALES (APORTACIONES, SUBSIDIOS Y CONVENIOS)	2024	33-Aportaciones Federales para Entidades Federativas y Municipios	I004-FAIS Municipal y de las Demarcaciones Territoriales del Distrito Federal	FAIS municipal	422,964.35	422,811.23
COL240202380296	FEDERALES (APORTACIONES, SUBSIDIOS Y CONVENIOS)	2024	33-Aportaciones Federales para Entidades Federativas y Municipios	I004-FAIS Municipal y de las Demarcaciones Territoriales del Distrito Federal	FAIS municipal	549,621.35	548,729.93
COL240202389029	FEDERALES (APORTACIONES, SUBSIDIOS Y CONVENIOS)	2024	33-Aportaciones Federales para Entidades Federativas y Municipios	I004-FAIS Municipal y de las Demarcaciones Territoriales del Distrito Federal	FAIS municipal	4,283,898.61	4,282,897.18

Destino del Gasto (3er. Informe trimestral 2024).

Fuentes de Financiamiento

FOLIO	TIPO DE RECURSO	CICLO DEL RECURSO	RAMO	PROGRAMA PRESUPUESTARIO	PROGRAMA ESTATAL O MUNICIPAL/COMPONENTE FAIS	APROBADO	MODIFICADO
COL240202389036	FEDERALES (APORTACIONES, SUBSIDIOS Y CONVENIOS)	2024	33-Aportaciones Federales para Entidades Federativas y Municipios	I004-FAIS Municipal y de las Demarcaciones Territoriales del Distrito Federal	FAIS municipal	3,500,000.00	3,500,000.00
COL240202373455	FEDERALES (APORTACIONES, SUBSIDIOS Y CONVENIOS)	2024	33-Aportaciones Federales para Entidades Federativas y Municipios	I004-FAIS Municipal y de las Demarcaciones Territoriales del Distrito Federal	FAIS municipal	279,314.18	279,207.26
COL240202373492	FEDERALES (APORTACIONES, SUBSIDIOS Y CONVENIOS)	2024	33-Aportaciones Federales para Entidades Federativas y Municipios	I004-FAIS Municipal y de las Demarcaciones Territoriales del Distrito Federal	FAIS municipal	439,745.69	439,260.49
COL240202373958	FEDERALES (APORTACIONES, SUBSIDIOS Y CONVENIOS)	2024	33-Aportaciones Federales para Entidades Federativas y Municipios	I004-FAIS Municipal y de las Demarcaciones Territoriales del Distrito Federal	FAIS municipal	1,549,325.31	1,544,082.54
COL240202388697	FEDERALES (APORTACIONES, SUBSIDIOS Y CONVENIOS)	2024	33-Aportaciones Federales para Entidades Federativas y Municipios	I004-FAIS Municipal y de las Demarcaciones Territoriales del Distrito Federal	FAIS municipal	205,984.13	14,622.93
COL240202373995	FEDERALES (APORTACIONES, SUBSIDIOS Y CONVENIOS)	2024	33-Aportaciones Federales para Entidades Federativas y Municipios	I004-FAIS Municipal y de las Demarcaciones Territoriales del Distrito Federal	FAIS municipal	996,703.35	996,487.42
COL240202385988	FEDERALES (APORTACIONES, SUBSIDIOS Y CONVENIOS)	2024	33-Aportaciones Federales para Entidades Federativas y Municipios	I004-FAIS Municipal y de las Demarcaciones Territoriales del Distrito Federal	FAIS municipal	119,742.91	119,742.91
COL240202380750	FEDERALES (APORTACIONES, SUBSIDIOS Y CONVENIOS)	2024	33-Aportaciones Federales para Entidades Federativas y Municipios	I004-FAIS Municipal y de las Demarcaciones Territoriales del Distrito Federal	FAIS municipal	800,000.00	799,022.52
COL240202388860	FEDERALES (APORTACIONES, SUBSIDIOS Y CONVENIOS)	2024	33-Aportaciones Federales para Entidades Federativas y Municipios	I004-FAIS Municipal y de las Demarcaciones Territoriales del Distrito Federal	FAIS municipal	1,400,000.00	1,355,279.08
COL240202388932	FEDERALES (APORTACIONES, SUBSIDIOS Y CONVENIOS)	2024	33-Aportaciones Federales para Entidades Federativas y Municipios	I004-FAIS Municipal y de las Demarcaciones Territoriales del Distrito Federal	FAIS municipal	577,435.03	576,706.90
COL240202388943	FEDERALES (APORTACIONES, SUBSIDIOS Y CONVENIOS)	2024	33-Aportaciones Federales para Entidades Federativas y Municipios	I004-FAIS Municipal y de las Demarcaciones Territoriales del Distrito Federal	FAIS municipal	10,775,286.05	10,775,286.05
COL240202389021	FEDERALES (APORTACIONES, SUBSIDIOS Y CONVENIOS)	2024	33-Aportaciones Federales para Entidades Federativas y Municipios	I004-FAIS Municipal y de las Demarcaciones Territoriales del Distrito Federal	FAIS municipal	3,700,000.00	1,696,530.13

Destino del Gasto (3er. Informe trimestral 2024).

Fuentes de Financiamiento

FOLIO	TIPO DE RECURSO	CICLO DEL RECURSO	RAMO	PROGRAMA PRESUPUESTARIO	PROGRAMA ESTATAL O MUNICIPAL/COMPONENTE FAIS	APROBADO	MODIFICADO
COL240202374625	FEDERALES (APORTACIONES, SUBSIDIOS Y CONVENIOS)	2024	33-Aportaciones Federales para Entidades Federativas y Municipios	I004-FAIS Municipal y de las Demarcaciones Territoriales del Distrito Federal	FAIS municipal	1,383,915.86	1,379,821.29
COL240202374640	FEDERALES (APORTACIONES, SUBSIDIOS Y CONVENIOS)	2024	33-Aportaciones Federales para Entidades Federativas y Municipios	I004-FAIS Municipal y de las Demarcaciones Territoriales del Distrito Federal	FAIS municipal	275,957.10	275,919.65
COL240202373850	FEDERALES (APORTACIONES, SUBSIDIOS Y CONVENIOS)	2024	33-Aportaciones Federales para Entidades Federativas y Municipios	I004-FAIS Municipal y de las Demarcaciones Territoriales del Distrito Federal	FAIS municipal	1,703,891.22	1,702,028.81
COL240202367675	FEDERALES (APORTACIONES, SUBSIDIOS Y CONVENIOS)	2024	33-Aportaciones Federales para Entidades Federativas y Municipios	I004-FAIS Municipal y de las Demarcaciones Territoriales del Distrito Federal	FAIS municipal	300,000.00	299,990.83
COL240202375558	FEDERALES (APORTACIONES, SUBSIDIOS Y CONVENIOS)	2024	33-Aportaciones Federales para Entidades Federativas y Municipios	I004-FAIS Municipal y de las Demarcaciones Territoriales del Distrito Federal	FAIS municipal	800,000.00	799,149.96
COL240202389061	FEDERALES (APORTACIONES, SUBSIDIOS Y CONVENIOS)	2024	33-Aportaciones Federales para Entidades Federativas y Municipios	I004-FAIS Municipal y de las Demarcaciones Territoriales del Distrito Federal	FAIS municipal	392,518.48	390,971.90
COL240202390376	FEDERALES (APORTACIONES, SUBSIDIOS Y CONVENIOS)	2024	33-Aportaciones Federales para Entidades Federativas y Municipios	I004-FAIS Municipal y de las Demarcaciones Territoriales del Distrito Federal	FAIS municipal	3,238,300.91	3,237,855.38
COL240202390380	FEDERALES (APORTACIONES, SUBSIDIOS Y CONVENIOS)	2024	33-Aportaciones Federales para Entidades Federativas y Municipios	I004-FAIS Municipal y de las Demarcaciones Territoriales del Distrito Federal	FAIS municipal	1,080,000.00	1,078,867.43
COL240302439784	FEDERALES (APORTACIONES, SUBSIDIOS Y CONVENIOS)	2024	33-Aportaciones Federales para Entidades Federativas y Municipios	I004-FAIS Municipal y de las Demarcaciones Territoriales del Distrito Federal	FAIS municipal	160,000.00	160,000.00
COL240302439733	FEDERALES (APORTACIONES, SUBSIDIOS Y CONVENIOS)	2024	33-Aportaciones Federales para Entidades Federativas y Municipios	I004-FAIS Municipal y de las Demarcaciones Territoriales del Distrito Federal	FAIS municipal	60,000.00	60,000.00

Destino del Gasto (3er. Informe trimestral 2024).

Fuentes de Financiamiento

FOLIO	TIPO DE RECURSO	CICLO DEL RECURSO	RAMO	PROGRAMA PRESUPUESTARIO	PROGRAMA ESTATAL O MUNICIPAL/COMPONENTE FAIS	APROBADO	MODIFICADO
COL240302420291	FEDERALES (APORTACIONES, SUBSIDIOS Y CONVENIOS)	2024	33-Aportaciones Federales para Entidades Federativas y Municipios	I004-FAIS Municipal y de las Demarcaciones Territoriales del Distrito Federal	FAIS municipal	275,237.69	-
COL240302420319	FEDERALES (APORTACIONES, SUBSIDIOS Y CONVENIOS)	2024	33-Aportaciones Federales para Entidades Federativas y Municipios	I004-FAIS Municipal y de las Demarcaciones Territoriales del Distrito Federal	Rendimientos FAIS municipal	643,243.08	643,231.72
COL240302420319	FEDERALES (APORTACIONES, SUBSIDIOS Y CONVENIOS)	2024	33-Aportaciones Federales para Entidades Federativas y Municipios	I004-FAIS Municipal y de las Demarcaciones Territoriales del Distrito Federal	FAIS municipal	1.00	-
COL240302427733	FEDERALES (APORTACIONES, SUBSIDIOS Y CONVENIOS)	2024	33-Aportaciones Federales para Entidades Federativas y Municipios	I004-FAIS Municipal y de las Demarcaciones Territoriales del Distrito Federal	FAIS municipal	730,000.00	730,000.00
COL240302420343	FEDERALES (APORTACIONES, SUBSIDIOS Y CONVENIOS)	2024	33-Aportaciones Federales para Entidades Federativas y Municipios	I004-FAIS Municipal y de las Demarcaciones Territoriales del Distrito Federal	FAIS municipal	1,405,686.61	1,404,238.61
COL240302420353	FEDERALES (APORTACIONES, SUBSIDIOS Y CONVENIOS)	2024	33-Aportaciones Federales para Entidades Federativas y Municipios	I004-FAIS Municipal y de las Demarcaciones Territoriales del Distrito Federal	FAIS municipal	2,170,459.70	2,168,309.56
COL240302411627	FEDERALES (APORTACIONES, SUBSIDIOS Y CONVENIOS)	2024	33-Aportaciones Federales para Entidades Federativas y Municipios	I004-FAIS Municipal y de las Demarcaciones Territoriales del Distrito Federal	FAIS municipal	700,000.00	699,566.01
COL240302411638	FEDERALES (APORTACIONES, SUBSIDIOS Y CONVENIOS)	2024	33-Aportaciones Federales para Entidades Federativas y Municipios	I004-FAIS Municipal y de las Demarcaciones Territoriales del Distrito Federal	FAIS municipal	2,180,304.90	2,180,304.90
COL240302412469	FEDERALES (APORTACIONES, SUBSIDIOS Y CONVENIOS)	2024	33-Aportaciones Federales para Entidades Federativas y Municipios	I004-FAIS Municipal y de las Demarcaciones Territoriales del Distrito Federal	FAIS municipal	1,203,099.13	1,201,551.11
COL240302412478	FEDERALES (APORTACIONES, SUBSIDIOS Y CONVENIOS)	2024	33-Aportaciones Federales para Entidades Federativas y Municipios	I004-FAIS Municipal y de las Demarcaciones Territoriales del Distrito Federal	FAIS municipal	110,686.09	110,543.67

Destino del Gasto (3er. Informe trimestral 2024).

Fuentes de Financiamiento

FOLIO	TIPO DE RECURSO	CICLO DEL RECURSO	RAMO	PROGRAMA PRESUPUESTARIO	PROGRAMA ESTATAL O MUNICIPAL/COMPONENTE FAIS	APROBADO	MODIFICADO
COL240302412499	FEDERALES (APORTACIONES, SUBSIDIOS Y CONVENIOS)	2024	33-Aportaciones Federales para Entidades Federativas y Municipios	I004-FAIS Municipal y de las Demarcaciones Territoriales del Distrito Federal	FAIS municipal	378,300.29	377,813.53
COL240302412537	FEDERALES (APORTACIONES, SUBSIDIOS Y CONVENIOS)	2024	33-Aportaciones Federales para Entidades Federativas y Municipios	I004-FAIS Municipal y de las Demarcaciones Territoriales del Distrito Federal	FAIS municipal	833,884.16	833,589.70
COL240302411651	FEDERALES (APORTACIONES, SUBSIDIOS Y CONVENIOS)	2024	33-Aportaciones Federales para Entidades Federativas y Municipios	I004-FAIS Municipal y de las Demarcaciones Territoriales del Distrito Federal	FAIS municipal	2,234,305.32	2,234,305.32
COL240302420269	FEDERALES (APORTACIONES, SUBSIDIOS Y CONVENIOS)	2024	33-Aportaciones Federales para Entidades Federativas y Municipios	I004-FAIS Municipal y de las Demarcaciones Territoriales del Distrito Federal	FAIS municipal	1,995,590.32	1,995,590.29
COL240302417176	FEDERALES (APORTACIONES, SUBSIDIOS Y CONVENIOS)	2024	33-Aportaciones Federales para Entidades Federativas y Municipios	I004-FAIS Municipal y de las Demarcaciones Territoriales del Distrito Federal	FAIS municipal	209,450.79	382,373.21
COL240202388619	FEDERALES (APORTACIONES, SUBSIDIOS Y CONVENIOS)	2024	33-Aportaciones Federales para Entidades Federativas y Municipios	I004-FAIS Municipal y de las Demarcaciones Territoriales del Distrito Federal	FAIS municipal	566,358.04	815,349.23
COL240302411665	FEDERALES (APORTACIONES, SUBSIDIOS Y CONVENIOS)	2024	33-Aportaciones Federales para Entidades Federativas y Municipios	I004-FAIS Municipal y de las Demarcaciones Territoriales del Distrito Federal	FAIS municipal	1,009,102.97	1,008,549.99
COL240202388250	FEDERALES (APORTACIONES, SUBSIDIOS Y CONVENIOS)	2024	33-Aportaciones Federales para Entidades Federativas y Municipios	I004-FAIS Municipal y de las Demarcaciones Territoriales del Distrito Federal	FAIS municipal	408,433.41	498,654.25

Destino del Gasto (3er. Informe trimestral 2024)

Metas

FOLIO	UNIDAD DE MEDIDA	META	META MODIFICADA
COL240202363718	Metros Cuadrados	423.00	950.00
COL240202356057	Metros Cuadrados	2,845.00	2,539.00
COL240202356075	Piezas	470.00	481.00
COL240202356150	Piezas	330.00	336.00
COL240202356177	Piezas	86.00	86.00
COL240202356289	Piezas	19.00	21.00
COL240202356323	Piezas	27.00	37.00
COL240202356338	Piezas	12.00	12.00
COL240202357022	Piezas	270.00	282.00
COL240202357033	Piezas	460.00	488.00
COL240202356417	Piezas	4.00	5.00
COL240202356442	Metros Cuadrados	1,734.00	1,769.00
COL240202356571	Metros Cuadrados	60.00	60.00
COL240202356592	Metros Cuadrados	23.54	23.54
COL240202356603	Metros Cuadrados	654.00	654.00
COL240202356627	Metros lineales	2,832.00	1,200.00
COL240202356652	Metros lineales	286.00	280.00
COL240202356950	Metros Cuadrados	7,500.00	7,500.00
COL240202357115	Piezas	13.00	13.00
COL240202361716	Metros Cuadrados	1,846.00	1,714.00
COL240202357206	Piezas	144.00	150.00
COL240202357250	Piezas	5.00	4.00
COL240202357264	Piezas	7.00	7.00
COL240202357339	Metros Cuadrados	12,047.00	12,700.00
COL240202356022	Metros lineales	339.00	283.00
COL240202356041	Piezas	2.00	2.00
COL240202358611	Vehículos	1.00	1.00
COL240202357450	Metros Cuadrados	359.00	359.00
COL240202357482	Metros Cuadrados	3,500.00	3,500.00
COL240202357499	Metros lineales	511.00	479.00
COL240202361419	Metros lineales	3,000.00	2,692.00
COL240202361490	Metros Cuadrados	842.00	864.00
COL240202356397	Piezas	78.00	82.00
COL240202356430	Piezas	17.00	14.00
COL240202356594	Metros Cuadrados	286.00	286.00
COL240202356637	Metros Cuadrados	1,229.00	1,200.00
COL240202388545	Metros Cuadrados	1,500.00	807.00
COL240202388572	Metros lineales	400.00	400.00
COL240202367097	Metros Cuadrados	3,500.00	3,450.00
COL240202373527	Metros lineales	163.00	146.94
COL240202373541	Metros lineales	133.00	132.23
COL240202376415	Metros Cuadrados	485.00	511.00
COL240202376439	Metros lineales	143.00	122.85
COL240202376475	Metros lineales	226.00	254.90
COL240202385485	Metros Cuadrados	673.00	662.74

Destino del Gasto (3er. Informe trimestral 2024)

Metas

FOLIO	UNIDAD DE MEDIDA	META	META MODIFICADA
COL240202385560	Metros Cuadrados	1,650.00	1,650.00
COL240202374652	Metros lineales	140.50	136.30
COL240202385597	Metros Cuadrados	305.00	305.00
COL240202385626	Metros Cuadrados	133.50	133.50
COL240202385651	Metros Cuadrados	365.00	886.00
COL240202380296	Metros lineales	158.00	165.33
COL240202389029	Metros Cuadrados	3,239.00	3,292.00
COL240202389036	Metros Cuadrados	991.00	991.00
COL240202373455	Metros lineales	113.00	101.00
COL240202373492	Metros lineales	129.00	111.50
COL240202373958	Metros lineales	512.00	475.00
COL240202388697	Metros lineales	1,200.00	680.00
COL240202373995	Metros lineales	241.00	240.00
COL240202385988	Metros Cuadrados	121.00	121.00
COL240202380750	Piezas	31.00	30.00
COL240202388860	Metros Cuadrados	1,719.00	3,480.00
COL240202388932	Metros lineales	180.00	173.00
COL240202388943	Metros Cuadrados	9,724.00	9,963.00
COL240202389021	Metros Cuadrados	3,769.00	4,045.00
COL240202374625	Metros lineales	331.00	448.00
COL240202374640	Metros lineales	90.50	98.94
COL240202373850	Metros lineales	438.00	485.00
COL240202367675	Metros Cuadrados	642.00	578.00
COL240202375558	Metros Cuadrados	200.00	218.33
COL240202389061	Metros Cuadrados	294.00	294.00
COL240202390376	Metros Cuadrados	2,335.00	2,197.00
COL240202390380	Metros Cuadrados	1,500.00	1,500.00
COL240302439784	REGLAMENTO(S)	1.00	1.00
COL240302439733	REGLAMENTO(S)	1.00	1.00
COL240302420291	Metros Cuadrados	35,100.00	-
COL240302420319	Metros lineales	201.00	201.00
COL240302427733	Metros Cuadrados	1,966.32	1,966.32
COL240302420343	Metros Cuadrados	3,131.00	3,131.00
COL240302420353	Metros Cuadrados	2,382.00	2,365.00
COL240302411627	Metros Cuadrados	473.00	587.00
COL240302411638	Metros Cuadrados	4,615.00	4,851.00
COL240302412469	Metros lineales	3,275.00	2,003.00
COL240302412478	Metros lineales	250.00	63.00
COL240302412499	Piezas	20.00	18.00
COL240302412537	Metros Cuadrados	814.00	867.00
COL240302411651	Metros Cuadrados	5,366.00	3,468.00
COL240302420269	Piezas	89.00	75.00
COL240302417176	Metros Cuadrados	5,400.00	1,280.00
COL240202388619	Metros lineales	3,300.00	3,520.00
COL240302411665	Metros Cuadrados	710.00	989.00
COL240202388250	Metros lineales	1,800.00	2,580.00

Destino del Gasto (3er. Informe trimestral 2024)

Georeferencias

FOLIO	ESTADO	MUNICIPIO	LOCALIDAD	DIRECCION	LONGITUD	LATITUD
COL240202363718	Colima	Tecomán	Tecomán	CALLE TUXPAN COLONIA VILLAS DEL SOL, 28190 TECOMÁN, TECOMÁN COLIMA ENTRE CALLE ANTONIO VAZQUEZ JASSO Y CALLE FORTUNATO GALLEGOS, CALLE MARIA ELENA E. RIVERA CALLE TUXPAN ENTRE LAS CALLES ANTONIO VÁZQUEZ JASSO Y FORTUNATO GALLEGOS	-103.873673	18.89383797
COL240202356057	Colima	Tecomán	Tecomán	CALLE INDEPENDENCIA COLONIA COFRADÍA DE JUÁREZ, 28120 TECOMÁN, TECOMÁN COLIMA ENTRE CALLE CALLEJON VALLE QUERIDO Y CALLE GUILLERMO PRIETO, CALLE ZACATECAS CALLE INDEPENDENCIA ENTRE LAS CALLES CALLEJÓN VALLE QUERIDO Y GUILLERMO	-103.870654	18.92341477
COL240202356075	Colima	Tecomán	Tecomán	CALLE FRANCISCO CERVANTES COLONIA ELBA CECILIA VEGA, 28113 TECOMÁN, TECOMÁN COLIMA ENTRE AVENIDA INSURGENTES Y CALLE CALLEJON VALLE QUERIDO, CALLE JORGE CABRERA LA UBICACION ES EN CUADRANTE 1 DE TECOMAN EL CUAL ESTA LIMITADO EN	-103.892885	18.93981092
COL240202356150	Colima	Tecomán	Tecomán	CALLE LUIS DONALDO COLOSIO COLONIA ÁLVARO OBREGÓN, 28134 TECOMÁN, TECOMÁN COLIMA ENTRE AVENIDA INSURGENTES Y AVENIDA CARLOS DE LA MADRID VIRGEN, CALLE ERNESTO ZEDILLO LA UBICACION ES EN CUADRANTE 4 DE TECOMAN EL CUAL ESTA LIMIT	-103.888373	18.92891553
COL240202356177	Colima	Tecomán	Tecomán	CALLE FRANCISCO CERVANTES COLONIA ELBA CECILIA VEGA, 28113 TECOMÁN, TECOMÁN COLIMA ENTRE CALLE RUBEN ROSAS GARCIA Y CALLE FILOMENO CERVANTES HERNANDEZ, CALLE CARLOS GARCIA NUÑEZ LA UBICACION ES POLIGONO 1 CALLES DE LAS COLONIAS	-103.892142	18.93998346
COL240202356289	Colima	Tecomán	San Miguel del Ojo de Agua	CALLE BENITO JUAREZ PUEBLO SAN MIGUEL DEL OJO DE AGUA, 28947 SAN MIGUEL DEL OJO DE AGUA, TECOMÁN COLIMA ENTRE CALLE TELESECUNDARIA Y CALLE ACCESO PRINCIPAL DE LA COMUNIDAD POR CARRETERA TECOMAN CERRO DE ORTEGA, CALLE CULTIVOS L	-103.70321	18.81804619
COL240202356323	Colima	Tecomán	Colonia Bayardo	AVENIDA LUIS ECHEVERRIA PUEBLO RUIZ CORTINES, 28934 COLONIA BAYARDO, TECOMÁN COLIMA ENTRE CALLE PLAYA DEL RIO Y CALLE 15 DE SEPTIEMBRE, CALLE ALFREDO V BONFIL LAS LUMINARIAS SE UBICAN EN ESQUINA DE LA CALLE 15 DE SEPTIEMBRE Y 5	-103.939657	18.93943164
COL240202356338	Colima	Tecomán	Caleras	CALLE FRANCISCO I MADERO PUEBLO CALERAS, 28930 CALERAS, TECOMÁN COLIMA ENTRE CALLE IGNACIO ZARAGOZA Y CALLE 20 DE NOVIEMBRE, CALLE CONSTITUCION LAS LUMINARIAS SE UBICAN EN ESPACIO DEPORTIVO UBICADO EN CALLE FCO I. MADERO UBICAD	-103.879047	18.99423259
COL240202357022	Colima	Tecomán	Tecomán	CALLE GILBERTO CRUZ PEREZ COLONIA REAL DEL BOSQUE, 28123 TECOMÁN, TECOMÁN COLIMA ENTRE AVENIDA INDEPENDENCIA Y CALLE LERDO DE TEJADA, CALLE RAMON HERNANDEZ GARCIA LA UBICACION ES EN CUADRANTE 2 DE TECOMAN EL CUAL ESTA LIMITADO	-103.865514	18.9283686
COL240202357033	Colima	Tecomán	Tecomán	AVENIDA 20 DE NOVIMBRE COLONIA BENITO JUÁREZ, 28150 TECOMÁN, TECOMÁN COLIMA ENTRE CALLE AGUSTIN MELGAR Y CALLE PEDRO GUTIERREZ, CALLE PINO SUAREZ LA UBICACION ES EN CUADRANTE 3 DE TECOMAN EL CUAL ESTA LIMITADO ENTRE CALLE 20 D	-103.882594	18.91013079
COL240202356417	Colima	Tecomán	Callejones	CALLE INDEPENDENCIA PUEBLO CALLEJONES, 28940 CALLEJONES, TECOMÁN COLIMA ENTRE CALLE MORELOS Y CALLE 16 DE SEPTIEMBRE, CALLE FRANCISCO I MADERO LAS LUMINARIAS SE UBICAN EN CALLE INDEPENDENCIA ENTRE 16 DE SEPTIEMBRE Y MORELOS EN	-103.635296	18.81519369
COL240202356442	Colima	Tecomán	Cerro de Ortega	CALLE JUAN ORTEGA PUEBLO CERRO DE ORTEGA, 28900 CERRO DE ORTEGA, TECOMÁN COLIMA ENTRE CALLE MORELOS Y CALLE FERNANDO MORENO PEÑA, CALLE CONSTITUCION CALLE JUAN ORTEGA ENTRE LAS CALLES MORELOS Y FERNANDO MORENO PEÑA DE LA COMUNI	-103.71675	18.74539986
COL240202356571	Colima	Tecomán	Tecomán	CALLE VOLCAN DE COLIMA COLONIA LA FLORESTA, 28140 TECOMÁN, TECOMÁN COLIMA ENTRE CALLE 16 DE SEPTIEMBRE Y CALLE AGUILAS SERDAN, AVENIDA JUAN OSEGUERA VELAZQUEZ SON 2 ESPACIOS A INTERVENIR EL PRIMERO ES EN CALLE VOLCÁN DE COLIMA	-103.865595	18.91220553
COL240202356592	Colima	Tecomán	Colonia Ladislao Moreno	CALLE 5 DE MAYO PUEBLO LADISLAO MORENO, 28936 COLONIA LADISLAO MORENO, TECOMÁN COLIMA ENTRE CALLE GUILLERMO PRIETO Y CALLE VICENTE CAMARENA, CARRETERA TECOMAN PLAYA PASCUALES CALLE 5 DE MAYO ENTRE LAS CALLES GUILLERMO PRIETO Y	-103.91378	18.89809015

Destino del Gasto (3er. Informe trimestral 2024)

Georeferencias

FOLIO	ESTADO	MUNICIPIO	LOCALIDAD	DIRECCION	LONGITUD	LATITUD
COL240202356603	Colima	Tecomán	Tecolapa	CALLE REVOLUCION PUEBLO TECOLAPA, 28900 TECOLAPA, TECOMÁN COLIMA ENTRE CALLE LINO REYES Y CALLE ZARAGOZA, CALLE INDEPENDENCIA CALLE REVOLUCION ENTRE ZARAGOZA Y LINO REYES EN LA COMUNIDAD DE TECOLAPA EN TECOMAM COLIMA.	-103.829854	19.01987245
COL240202356627	Colima	Tecomán	Tecomán	CALLE GENARO VAZQUEZ COLONIA MIGUEL HIDALGO, 28110 TECOMÁN, TECOMÁN COLIMA ENTRE AVENIDA INSURGENTES Y AVENIDA CALLEJON VALLE QUERIDO, CALLE CERRO DEL TEPEYAC SE REHABILITARAN 5 TRAMOS EN DIFERENTES LUGARES 1 EN CALLE CALLE GEN	-103.883194	18.93004847
COL240202356652	Colima	Tecomán	Tecomán	CALLE OCAMPO COLONIA TECOMÁN CENTRO, 28100 TECOMÁN, TECOMÁN COLIMA ENTRE AVENIDA JUAN OSGUERA VELAZQUEZ Y CALLE FRANCISCO VILLA, CALLE 16 DE SEPTIEMBRE CALLE OCAMPO ENTRE LAS CALLES JUAN OSEGUERA Y FRANCISCO VILLA COL. CENTRO E	-103.86755	18.91164109
COL240202356950	Colima	Tecomán	Madrid	CALLE BRASIL PUEBLO MADRID, 28910 MADRID, TECOMÁN COLIMA ENTRE CALLE HONDURAS Y CALLE MEXICO, CALLE ARGENTINA CALLE BRASIL ENTRE MEXICO Y HONDURA POSTERIOR ARGENTINA EN LA COMUNIDAD DE MADRID EN TECOMAN COLIMA.	-103.873425	19.08453112
COL240202357115	Colima	Tecomán	El Saucito	CALLE MIGUEL HIDALGO PUEBLO EL SAUCITO, 28944 EL SAUCITO, TECOMÁN COLIMA ENTRE CALLE FCO. I MADERO Y CALLE VICENTE GUERRERO, CALLE IGNACIO ZARAGOZA LAS LUMINARIAS SE UBICAN EN CALLES FRANCISCO I MADERO VICENTE GUERRERO MORELOS	-103.800371	18.86660417
COL240202361716	Colima	Tecomán	Tecomán	CALLE CUATRO COLONIA ESTATUTO JURÍDICO, 28160 TECOMÁN, TECOMÁN COLIMA ENTRE CALLE ANTONIO BARBOSA HELT Y CALLE PARCELA CERRADA, CALLE FEDERALISMO CALLE 4 ENTRE LA CALLE ANTONIO BARBOSA Y PARCELA COL. ESTATUTO JURÍDICO EN LA CAB	-103.859962	18.90826603
COL240202357206	Colima	Tecomán	Colonia Bayardo	AVENIDA UNIVERSIDAD COLONIA LA ESTACIÓN, 28934 COLONIA BAYARDO, TECOMÁN COLIMA ENTRE CALLE MIGUEL HIDALGO Y CARRETERA FEDERAL COLIMA MANZANILLO, CALLE BELISARIO DOMINGUEZ LAS LUMINARIAS	-103.897452	18.94752913
COL240202357250	Colima	Tecomán	Chanchopa	CALLE INDEPENDENCIA PUEBLO CHANCHOPA, 28945 CHANCHOPA, TECOMÁN COLIMA ENTRE CALLE SAMUEL ALVAREZ Y CALLE JOSE MARIA MORELOS Y PAVON, CALLE MIGUEL HIDALGO LAS LUMINARIAS SE UBICAN EN CALLE INDEPENDENCIA ENTRE LAS CALLES SAMUEL A	-103.736744	18.86506299
COL240202357264	Colima	Tecomán	Tecolapa	CALLE ZARAGOZA PUEBLO TECOLAPA, 28900 TECOLAPA, TECOMÁN COLIMA ENTRE CALLE REVOLUCION Y CALLE 2 DE ABRIL, CALLE LINO REYES LAS LUMINARIAS SE UBICAN EN CALLE BENITO JUAREZ ENTRE ZARAGOZA Y CAMINO RURAL A EL TUNEL Y POSTERIOR 5 D	-103.828578	19.02018662
COL240202357339	Colima	Tecomán	Colonia Bavardo	AVENIDA MEXICO PUEBLO BAYARDO, 28934 COLONIA BAYARDO, TECOMÁN COLIMA ENTRE AVENIDA BACHILLERATO Y AVENIDA HONDURAS, CALLE BENITO JUAREZ AVENIDA MEXICO ENTRE AV. UNIVERSIDAD Y AV.	-103.911389	18.94642507
COL240202356022	Colima	Tecomán	Tecomán	CALLE PRIMERA COLONIA GUSTAVO DÍAZ ORDAZ, 28190 TECOMÁN, TECOMÁN COLIMA ENTRE CALLE PUERTO DE MANZANILLO Y AVENIDA DE LOS MAESTROS, CALLE SEGUNDA CALLE PRIMERA ENTRE LA CALLE PUERTO DE MANZANILLO Y AV. DE LOS MAESTROS COL. DÍAZ	-103.876963	18.89752672
COL240202356041	Colima	Tecomán	Tecomán	AVENIDA 18 - VALENTIN GOMEZ FARIAS COLONIA EL CHAMIZAL, 28140 TECOMÁN, TECOMÁN COLIMA ENTRE CALLE GRECIA Y CALLE JOSE CRUZ GONZALEZ, ANDADOR 17 AV. 18 VALENTIN GOMEZ FARIAS ENTRE LAS CALLES GRECIA Y JOSE CRUZ GONZALES EN COLONI	-103.863213	18.9194608

Destino del Gasto (3er. Informe trimestral 2024)

Georeferencias

FOLIO	ESTADO	MUNICIPIO	LOCALIDAD	DIRECCION	LONGITUD	LATITUD
COL240202358611	Colima	Tecomán	Tecomán	DADO QUE ES GASTO INDIRECTO EL PROYECTO SE UBICA EN LA CABECERA MUNICIPAL	-103.873789	18.910604
COL240202357450	Colima	Tecomán	Cofradía de Morelos	CALLE MOCTEZUMA PUEBLO COFRADÍA DE MORELOS, 28935 COFRADÍA DE MORELOS, TECOMÁN COLIMA ENTRE CALLE CORREGIDORA Y CALLE NETZAHUALCOYOTL, CALLE LEONA VICARIO CALLE MOCTEZUMA ENTRE NETZAHUALCOYOTL Y CORREGIDORA EN LA COMUNIDAD DE C	-103.83565	18.8686083
COL240202357482	Colima	Tecomán	Cerro de Ortega	CALLE CRISTOBAL COLON PUEBLO CERRO DE ORTEGA, 28900 CERRO DE ORTEGA, TECOMÁN COLIMA ENTRE CALLE OCAMPO Y CALLE PLAZA DE TOROS, AVENIDA PROGRESO ES EN LA UNIDAD DEPORTIVA DE LA COMUNIDAD EN CALLE CRISTOBAL COLON ENTRE OCAMPO Y P	-103.723235	18.75670918
COL240202357499	Colima	Tecomán	Tecomán	CALLE MIGUEL DE LA MADRID COLONIA MIGUEL HIDALGO, 28110 TECOMÁN, TECOMÁN COLIMA ENTRE CALLE JOAQUIN AMARO Y CALLE CAMPANARIO, CALLE JOSE MUJICA ALLE MIGUEL DE LA MADRID ENTRE LAS CALLES JOAQUÍN AMARO Y CAMPANARIO COLONIAS JOSEF	-103.883496	18.93390521
COL240202361419	Colima	Tecomán	Tecomán	AVENIDA 18 - VALENTIN GOMEZ FARIAS COLONIA EL CHAMIZAL, 28140 TECOMÁN, TECOMÁN COLIMA ENTRE CARRETERA LIBRAMIENTO FERNANDO MORENO PEÑA Y CALLE JOSE CRUZ GONZALEZ, CALLE ANDADOR 17 DREN 1 FRENTE AL PARQUE METROPOLITANO PARALELO	-103.859557	18.91939604
COL240202361490	Colima	Tecomán	Cofradía de Morelos	CALLE MOCTEZUMA PUEBLO COFRADÍA DE MORELOS, 28935 COFRADÍA DE MORELOS, TECOMÁN COLIMA ENTRE CALLE VICENTE GUERRERO CARRETETA FEDERAL A PLAYA AZUL Y CALLE MORELOS, CALLE LEONA VICARIO CALLE MOCTEZUMA ENTRE VICNETE GUERRERO CARRE	-103.835988	18.86520724
COL240202356397	Colima	Tecomán	Cerro de Ortega	CALLE CRISTOBAL COLON PUEBLO CERRO DE ORTEGA, 28900 CERRO DE ORTEGA, TECOMÁN COLIMA ENTRE CALLE OCAMPO Y CALLE PRIMERO DE MAYO, AVENIDA PROGRESO LAS LUMINARIAS SE UBICAN EN AVENIDA REVOLUCION PROGRESO CRISTOBAL COLON FERNANDO M	-103.722387	18.75555308
COL240202356430	Colima	Tecomán	Cofradía de Morelos	CALLE VICENTE GUERRERO PUEBLO COFRADÍA DE MORELOS, 28935 COFRADÍA DE MORELOS, TECOMÁN COLIMA ENTRE CALLE VIEJA GUARDIA AGRARISTA Y CARRETERA FEDERAL CERRO DE ORTEGA PLAYA AZUL, CALLE LORENZO PEDRAZA LAS LUMINARIAS SE UBICAN EN	-103.836814	18.86303459
COL240202356594	Colima	Tecomán	Madrid	CALLE BOLIVIA PUEBLO MADRID, 28910 MADRID, TECOMÁN COLIMA ENTRE CALLE URUGUAY Y CALLE CUAHUTEMOC, CALLE CUBA CALLE BOLIVIA ENTRE URUGUAY Y CUAHUTEMOC EN LA COMUNIDAD DE MADRID EN TECOMAM COLIMA.	-103.873619	19.08058938
COL240202356637	Colima	Tecomán	Tecomán	CALLE LIBERTAD COLONIA TECOMÁN CENTRO, 28100 TECOMÁN, TECOMÁN COLIMA ENTRE CALLE 18 DE MARZO Y CALLE HIDALGO, CALLE IGNACIO ALLENDE CALLE LIBERTAD ENTRE LAS CALLES 18 DE MARZO E HIDALGO COL. CENTRO EN LA CABECERA MUNICIPAL DE T	-103.87505	18.91130002
COL240202388545	Colima	Tecomán	San Miguel del Ojo de Agua	CALLE BENITO JUAREZ PUEBLO SAN MIGUEL DEL OJO DE AGUA, 28947 SAN MIGUEL DEL OJO DE AGUA, TECOMÁN COLIMA ENTRE CALLE ADOLFO LOPEZ MATEOS Y CALLE LUIS ECHEVERRIA ALVAREZ, CALLE FRANCISCO I MADERO CALLE BENITO JUAREZ ENTRE LAS CAL	-103.70126	18.82247895
COL240202388572	Colima	Tecomán	Tecolapa	CAMINO TRAMO CAMINO A TUNEL DE ACCESO - CAMINO A CULTIVOS MARGEN DERECHO KILÓMETRO 0 + 400 PUEBLO TECOLAPA, 28920 TECOLAPA, TECOMÁN COLIMA ENTRE CAMINO CAMINO A TUNEL DE ACCESO Y CAMINO CAMINO A CULTIVOS, CAMINO CAMINO A CULT	-103.828256	19.01487156
COL240202367097	Colima	Tecomán	Tecomán	CALLE 20 DE NOVIEMBRE - REVOLUCION COLONIA TECOMÁN CENTRO, 28100 TECOMÁN, TECOMÁN COLIMA ENTRE CALLE 18 DE JULIO Y CALLE MEDELLIN, CALLE 2 DE ABRIL CALLE 20 DE NOVIEMBRE ENTRE LAS CALLES 18 DE JULIO Y MEDELLIN EN LA COLONIA CEN	-103.873082	18.91050515
COL240202373527	Colima	Tecomán	Tecomán	ANDADOR JAZMIN COLONIA PARQUE LAS FLORES ELIAS ZAMORA VERDUZCO, 28170 TECOMÁN, TECOMÁN COLIMA ENTRE CALLE RIO BRAVO Y CALLE CERRADA PARCELA, CALLE CRISANTEMO CALLE JAZMÍN ENTRE LA CALLE RÍO BRAVO Y CALLE CERRADA PARCELA COL. PA	-103.893279	18.89736932

Destino del Gasto (3er. Informe trimestral 2024)

Georeferencias

FOLIO	ESTADO	MUNICIPIO	LOCALIDAD	DIRECCION	LONGITUD	LATITUD
COL240202373541	Colima	Tecomán	Tecomán	CALLE JOSE ANTONIO TORRES COLONIA TECOMÁN CENTRO, 28100 TECOMÁN, TECOMÁN COLIMA ENTRE CALLE BASILIO VADILLO Y CALLE GRISELDA ALVAREZ PONCE DE LEON, CALLE MORELOS CALLE JOSÉ ANTONIO TORRES ENTRE LAS CALLES BASILIO VADILLO Y GRIS	-103.874841	18.91432412
COL240202376415	Colima	Tecomán	Tecomán	CALLE LEONA VICARIO COLONIA SOR JUANA INÉS DE LA CRUZ, 28134 TECOMÁN, TECOMÁN COLIMA ENTRE AVENIDA JUVENTUD Y CALLE ROSITA VAZQUEZ LEVY, ANDADOR REGIDORES ESCUELA ESPECIAL ROBERTO SOLÍS QUIROGA UBICADO EN CALLE JUSTO SIERRA LEO	-103.88762	18.92263567
COL240202376439	Colima	Tecomán	Tecomán	ANDADOR BUGAMBILIAS COLONIA PARQUE LAS FLORES ELIAS ZAMORA VERDUZCO, 28170 TECOMÁN, TECOMÁN COLIMA ENTRE CALLE RIO BRAVO Y CALLE CERRADA PARCELA, ANDADOR GLADIOLAS ANDADOR BUGAMBILIA ENTRE LA CALLE RÍO BRAVO Y CALLE CERRADA PAR	-103.892793	18.89937342
COL240202376475	Colima	Tecomán	Tecomán	CALLE MARTE COLONIA MIGUEL HIDALGO, 28110 TECOMÁN, TECOMÁN COLIMA ENTRE CALLE EJERCITO NACIONAL Y CALLE JUPITER, AVENIDA INSURGENTES CALLE MARTE ENTRE LAS CALLES EJÉRCITO NACIONAL Y JÚPITER COL. TEPEYAC EN LA CABECERA MUNICIPAL	-103.883344	18.92691953
COL240202385485	Colima	Tecomán	Madrid	CALLE BRASIL COLONIA MADRID, 28910 MADRID, TECOMÁN COLIMA ENTRE CALLE NICARAGUA Y CALLE URUGUAY, CALLE BOLIVIA LA VIALIDAD A REHABILITAR ES LA CALLE BRASIL ENTRE LAS CALLES NICARAGUA Y URUGUAY EN LA COMUNIDAD DE MADRID DE TECOM	-103.873902	19.08211089
COL240202385560	Colima	Tecomán	Tecomán	CALLE MEDELLIN COLONIA TECOMÁN CENTRO, 28100 TECOMÁN, TECOMÁN COLIMA ENTRE CALLE ABASOLO U OCAMPO Y CALLE GREGORIO TORRES QUINTERO, CALLE 18 DE JULIO CALLE MEDELLIN ENTRE ABASOLO U OCAMPO Y TORRES QUINTERO O ALLENDE EN COLONIA	-103.873457	18.91210847
COL240202374652	Colima	Tecomán	Tecomán	CALLE ABASOLO COLONIA TECOMÁN CENTRO, 28100 TECOMÁN, TECOMÁN COLIMA ENTRE CALLE MORELOS Y AVENIDA ADOLFO LOPEZ MATEOS, CALLE GRISELDA ALVAREZ CALLE ABASOLO ENTRE LA CALLE MIGUEL HIDALGO MORELOS Y AV. ADOLFO LÓPEZ MATEOS COL. C	-103.874461	18.91271846
COL240202385597	Colima	Tecomán	Chanchopa	CALLE VICENTE GUERRERO CORREGIDORA Y MA MORELOS Y PAVON PUEBLO CHANCHOPA, 28945 CHANCHOPA, TECOMÁN COLIMA ENTRE CALLE MIGUEL HIDALGO Y CALLE MIGUEL HIDALGO, CALLE INDEPENDENCIA CALLE MEDELLIN VICENTE GUERRERO CORREGIDORA Y MARI	-103.736863	18.86606301
COL240202385626	Colima	Tecomán	El Saucito	CALLE FRANCISCO I MADERO PUEBLO EL SAUCITO, 28944 EL SAUCITO, TECOMÁN COLIMA ENTRE CALLE BENITO JUAREZ Y CALLE FRANCISCO VILLA, CALLE VICENTE GUERRERO CALLE FRANCISCO I. MADERO ENTRE LAS CALLES BENITO JUAREZ Y FRANCISCO VILLA E	-103.799467	18.866226
COL240202385651	Colima	Tecomán	Colonia Bayardo	CALLE MANZANILLO COLONIA MARÍA ESTHER ZUNO DE ECHEVERRÍA, 28934 COLONIA BAYARDO, TECOMÁN COLIMA ENTRE CARRETERA FEDERAL COLIMA - MANZANILLO O CAMINO REAL Y CALLE RUIS CORTINES, CALLE COLIMA CALLE MANZANILLO ENTRE LA CALLE RUIS	-103.900472	18.94445237
COL240202380296	Colima	Tecomán	Tecomán	CALLE ANDADOR 6 COLONIA INDECO, 28170 TECOMÁN, TECOMÁN COLIMA ENTRE CALLE RIO PAPALOAPAN Y CALLE RIO GRIJALVA, CALLE RIO MAYO CALLE ANDADOR 6 ENTRE LAS CALLES RÍO PAPALOAPAN Y CALLE RÍO GRIJALVA COL. INDECO EN LA CABECERA MUNIC	-103.888974	18.90398414
COL240202389029	Colima	Tecomán	Tecomán	CALLE OBREROS COLONIA VICENTE GUERRERO, 28130 TECOMÁN, TECOMÁN COLIMA ENTRE CALLE PEDRO GUTIERREZ Y AVENIDA CARLOS DE LA MADRID VIRGEN, CALLE BELISARIO DOMINGUEZ CALLE OBREROS ENTRE LA AV. CARLOS DE LA MADRID Y CALLE PEDRO GUTI	-103.88582	18.91755502
COL240202389036	Colima	Tecomán	Tecomán	AVENIDA MERCURIO COLONIA TEPEYAC, 28110 TECOMÁN, TECOMÁN COLIMA ENTRE CALLE EJERCITO NACIONAL Y CALLE JUPITER, CALLE MIGUEL BRACAMONTES UNIDAD DEPORTIVA NORTE UBICADA EN LA AVENIDA MERCURIO ENTRE LAS CALLES EJERCITO NACIONAL Y	-103.881773	18.92739539

Destino del Gasto (3er. Informe trimestral 2024)

Georeferencias

FOLIO	ESTADO	MUNICIPIO	LOCALIDAD	DIRECCION	LONGITUD	LATITUD
COL240202373455	Colima	Tecomán	Tecomán	CALLE 4 CUATRO COLONIA PABLO SILVA GARCÍA, 28160 TECOMÁN, TECOMÁN COLIMA ENTRE CALLE REVOLUCION Y CALLE CERRADA PARCELA, CALLE FEDERALISMO CALLE 4 ENTRE LA CALLE REVOLUCIÓN Y PARCELA COL. PABLO SILVA EN LA CABECERA MUNICIPAL DE	-103.860106	18.90753727
COL240202373492	Colima	Tecomán	Tecomán	CALLE VOLCAN DE COLIMA COLONIA LA FLORESTA, 28140 TECOMÁN, TECOMÁN COLIMA ENTRE CALLE BENITO JUAREZ Y CALLE 16 DE SEPTIEMBRE, CALLE LERDO DE TEJADA CALLE VOLCÁN DE COLIMA ENTRE LAS CALLES BENITO JUÁREZ Y 16 DE SEPTIEMBRE COL. L	-103.864849	18.91277492
COL240202373958	Colima	Tecomán	Tecomán	CALLE OBREROS COLONIA VICENTE GUERRERO, 28130 TECOMÁN, TECOMÁN COLIMA ENTRE CALLE PEDRO GUTIERREZ Y CALLE GRACIELA LARIOS, CALLE PLUTARCO ELIAS CALLES CALLE OBREROS ENTRE LAS CALLES PEDRO GUTIÉRREZ Y GRACIELA LARIOS COL. VICENT	-103.886574	18.91765652
COL240202388697	Colima	Tecomán	INIFAP [Campo Experimental Tecomán]	CAMINO TRAMO INIFAP CAMPO EXPERIMENTAL TECOMAN - CRUCERO DE CALERAS CARRETERA FEDERAL COLIMA MANZAN MARGEN DERECHO KILÓMETRO 1 + 200 RANCHERIA PUERTA DE CALERAS, 28930 INIFAP [CAMPO EXPERIMENTAL TECOMÁN], TECOMÁN COLIMA ENTRE	-103.842101	18.96843805
COL240202373995	Colima	Tecomán	Tecomán	CALLE 18 DE MARZO - JAVIER MINA COLONIA TECOMÁN CENTRO, 28100 TECOMÁN, TECOMÁN COLIMA ENTRE CALLE ABASOLO Y CALLE GRISELDA ALVAREZ PONCE DE LEON Y ADOLFO LOPEZ MATEOS, CALLE MATAMOROS - COLEGIO MILITAR CALLE 18 DE MARZO JAVIER	-103.875893	18.91353904
COL240202385988	Colima	Tecomán	Caleras	CALLE FRANCISCO I MADERO PUEBLO CALERAS, 28930 CALERAS, TECOMÁN COLIMA ENTRE CALLE 20 DE NOVIEMBRE Y CALLE IGNACIO ZARAGOZA, CALLE 16 DE SEPTIEMBRE CALLE FRANCISCO I. MADERO ENTRE LAS CALLES 20 DE NOVIEMBRE Y IGNACIO ZARAGOZA E	-103.879119	18.99432389
COL240202380750	Colima	Tecomán	Mascota [Balneario el Real]	CALLE PLAYA EL REAL PUEBLO EL REAL, 28937 MASCOTA [BALNEARIO EL REAL], TECOMÁN COLIMA ENTRE CALLE ACCESO A MASCOTA PLAYA EL REAL Y CALLE EL MALECON, CALLE PLAYA EL REAL LA UBICACION ES EN PLAYA MASCOTA BALNEARIO PLAYA EL REAL E	-103.938972	18.83729113
COL240202388860	Colima	Tecomán	Caleras	CALLE 20 DE NOVIMEBRE PUEBLO CALERAS, 28930 CALERAS, TECOMÁN COLIMA ENTRE CALLE 5 DE MAYO Y CALLE INDEPENDENCIA, CALLE IGNACIO ZARAGOZA CALLE 20 DE NOVIEMBRE ENTRE LAS CALLES INDEPENDENCIA Y 5 DE MAYO DE LA COMUNIDAD DE CALERAS	-103.879215	18.99610934
COL240202388932	Colima	Tecomán	Tecomán	CALLE CONSTITUCION COLONIA TECOMÁN CENTRO, 28100 TECOMÁN, TECOMÁN COLIMA ENTRE CALLE CUAHUTEMOC ALDAMA Y CALLE PINO SUAREZ NIÑOS HEROES, CALLE 18 DE JULIO CALLE CONSTITUCIÓN ENTRE LAS CALLES CUAUHTÉMOC ALDAMA Y PINOI SUAREZ NIÑ	-103.87244	18.90870944
COL240202388943	Colima	Tecomán	Tecomán	CALLE MIGUEL DE LA MADRID COLONIA MIGUEL HIDALGO, 28110 TECOMÁN, TECOMÁN COLIMA ENTRE CALLE EJERCITO NACIONAL Y CALLE CALLEJON VALLE QUERIDO, CALLE JOSE MUJICA EN CALLES MIGUEL DE LA MADRID ENTRE LAS CALLES CALLEJÓN VALLE QUERI	-103.88211	18.93047545
COL240202389021	Colima	Tecomán	Tecomán	CALLE PROLONGACION REVOLUCION COLONIA ESTATUTO JURÍDICO, 28160 TECOMÁN, TECOMÁN COLIMA ENTRE CALLE 4 CUATRO Y CALLE 7 SIETE, CALLE PROLONGACION 2 DE ABRIL CALLE 7 ENTRE LAS CALLES ANTONIO BARBOSA Y REVOLUCIÓN Y CALLE REVOLUCIÓN	-103.856722	18.90777884
COL240202374625	Colima	Tecomán	Tecomán	CALLE JAVIER MINA COLONIA COFRADÍA DE JUÁREZ, 28120 TECOMÁN, TECOMÁN COLIMA ENTRE CALLE GUADALAJARA Y CALLE GUILLERMO PRIETO, CALLE COLEGIO MILITAR LA UBICACION DE LA OBRA ES EN 2 CALLES	-103.875459	18.92291746
COL240202374640	Colima	Tecomán	Tecomán	CALLE JUAN ESCUTIA COLONIA LA PALMITA, 28150 TECOMÁN, TECOMÁN COLIMA ENTRE CALLE ALDAMA Y CALLE 50 LEGISLATURA, CALLE AGUSTIN MELGAR CALLE JUAN ESCUTIA ENTRE LAS CALLES 50 LEGISLATURA Y ALDAMA COL. LA PALMITA EN LA CABECERA MUN	-103.87945	18.9097763

Destino del Gasto (3er. Informe trimestral 2024)

Georeferencias

FOLIO	ESTADO	MUNICIPIO	LOCALIDAD	DIRECCION	LONGITUD	LATITUD
COL240202373850	Colima	Tecomán	Tecomán	CALLE INDEPENDENCIA COLONIA COFRADÍA DE JUÁREZ, 28120 TECOMÁN, TECOMÁN COLIMA ENTRE CALLE CALLEJON VALLE QUERIDO Y CALLE GUILLERMO PRIETO, CALLE ZACATECAS CALLE INDEPENDENCIA ENTRE LAS CALLES CALLEJÓN VALLE QUERIDO Y GUILLERMO	-103.870681	18.92354317
COL240202367675	Colima	Tecomán	Cofradía de Hidalgo (Laguna de Tecomán)	CALLE FRANCISCO I MADERO PUEBLO COFRADÍA DE HIDALGO LAGUNA DE ALCUZAHUE, 28929 COFRADÍA DE HIDALGO (LAGUNA DE ALCUZAHUE), TECOMÁN COLIMA ENTRE CALLE ZARAGOZA Y CALLE BENITO JUAREZ, CALLE JAVIER MINA CALLE FRANCISCO I. MADERO EN	-103.792053	18.90301085
COL240202375558	Colima	Tecomán	Tecomán	CALLE AGUSTIN MELGAR COLONIA LA UNIÓN, 28130 TECOMÁN, TECOMÁN COLIMA ENTRE CALLE ABASOLO Y CALLE LIBERTAD, CALLE JUAN ESCUTIA PREESCOLAR JOSÉ VASCONCELOS UBICADO EN CALLE AGUSTIN MELGAR ENTRE LAS CALLES ABASOLO Y CALLE LIBERTAD	-103.88006	18.9131838
COL240202389061	Colima	Tecomán	La Salada	CALLE UNICA A UN COSTADO DEL JARDIN RANCHERIA LA SALADA, 28923 LA SALADA, TECOMÁN COLIMA ENTRE CALLE UNICA A UN COSTADO DEL JARDIN Y CALLE UNICA A UN COSTADO DEL JARDIN, CALLE UNICA A UN COSTADO DEL JARDIN CALLE UNICA A UN COST	-103.785149	19.05529494
COL240202390376	Colima	Tecomán	Colonia Bayardo	CALLE PLAYA DE ORO PUEBLO RUIZ CORTINES, 28934 COLONIA BAYARDO, TECOMÁN COLIMA ENTRE CARRETERA FEDERAL LIBRE TECOMAN ARMERIA Y AVENIDA LUIS ECHEVERRIA, AVENIDA REFORMA CALLE PLAYA DEL RIO ENTRE CARRETERA FEDERAL LIBRE TECOMAN A	-103.938499	18.94155662
COL240202390380	Colima	Tecomán	Tecomán	CALLE JUAN RULFO COLONIA MIGUEL HIDALGO, 28110 TECOMÁN, TECOMÁN COLIMA ENTRE CALLE ALHONDIGA DE GRANADITAS Y CALLE ABEL LOPEZ LLERENAS, CALLE CAMPANARIO JARDIN PUBLICO SANTA CRUZ UBICADO EN LA CALLE JUAN RULFO ENTRE LAS CALLES	-103.884252	18.93203283
COL240302439784	Colima	Tecomán	Tecomán	DADO QUE ES PRODIM EL PROYECTO SE UBICA EN LA CABECERA MUNICIPAL	-103.873789	18.910604
COL240302439733	Colima	Tecomán	Tecomán	DADO QUE ES PRODIM EL PROYECTO SE UBICA EN LA CABECERA MUNICIPAL	-103.873789	18.910604
COL240302420291	Colima	Tecomán	El Alacrán	CAMINO TRAMO CARR. COLIMA MANZANILLO, COL. LEONARDO J -BAYARDO - POBLADO COL. LADISLAO MORENO MARGEN DERECHO KILÓMETRO 3 + 900 EJIDO LEONARDO JARAMILLO, 28934 EL ALACRÁN, TECOMÁN COLIMA ENTRE CARRETERA COLIMA MANZANILLO COL.	-103.918753	18.92946331
COL240302420319	Colima	Tecomán	Tecomán	CALLE AQUILES SERDAN COLONIA LA FLORESTA, 28140 TECOMÁN, TECOMÁN COLIMA ENTRE AVENIDA JUAN OSEGUERA VELAZQUEZ Y CALLE VOLCAN DE COLIMA, CALLE OCAMPO CALLE AQUILES SERDÁN ENTRE LAS CALLES VOLCÁN DE COLIMA Y AV. JUAN OSEGUERA EN	-103.865681	18.91192946
COL240302427733	Colima	Tecomán	Tecomán	AVENIDA INSURGENTES COLONIA ELBA CECILIA VEGA, 28113 TECOMÁN, TECOMÁN COLIMA ENTRE PERIFERICO LIBRAMIENTO TECOMAN-CERRO DE ORTEGA Y AVENIDA DE LOS MAESTROS, AVENIDA CARLOS DE LA MADRID AV. INSURGENTES ENTRE LIBRAMIENTO Y CALLE	-103.894383	18.93986723
COL240302420343	Colima	Tecomán	Tecomán	CALLE ABASOLO COLONIA TECOMÁN CENTRO, 28100 TECOMÁN, TECOMÁN COLIMA ENTRE AVENIDA ADOLFO LOPEZ MATEOS Y CALLE MORELOS, CALLE GRISELDA ALVAREZ CALLE OCAMPO ENTRE CALLES JUAN OSEGUERA VELAZQUES Y CONSTITUCIÓN COL CENTRO Y CALLE A	-103.873983	18.91266365
COL240302420353	Colima	Tecomán	Tecomán	CALLE REPUBLICA COLONIA TEPEYAC, 28110 TECOMÁN, TECOMÁN COLIMA ENTRE CALLE MANUEL GUDIÑO Y CALLE RODOLFO CHÁVEZ CARRILLO, CALLE MANUEL ALVAREZ CALLE REPÚBLICA ENTRE LAS CALLES MANUEL GUDIÑO Y RODOLFO CHAVEZ CARRILLO. CALLE MANU	-103.880232	18.92136637

Destino del Gasto (3er. Informe trimestral 2024)

Georeferencias

FOLIO	ESTADO	MUNICIPIO	LOCALIDAD	DIRECCION	LONGITUD	LATITUD
COL240302411627	Colima	Tecomán	Tecomán	CALLE EJIDO COLONIA SAN ISIDRO, 28140 TECOMÁN, TECOMÁN COLIMA ENTRE AVENIDA JUAN OSGUERA VELAZQUEZ Y CALLE JUAN JOSE RIOS, CALLE LOPEZ VELARDE CALLE EJIDO ENTRE AV. JUAN OSEGUERA VELAZQUEZ	-103.866465	18.91523742
COL240302411638	Colima	Tecomán	Tecomán	CALLE CLEMENTE RAMIREZ COLONIA MIGUEL HIDALGO, 28110 TECOMÁN, TECOMÁN COLIMA ENTRE CALLE CHAPULTEPEC Y CALLE EJERCITO NACIONAL, CALLE MIGUEL DE LA MADRID CALLE CLEMENTE RAMIREZ ENTRE	-103.880329	18.92921222
COL240302412469	Colima	Tecomán	Madrid	CALLE MEXICO COLONIA MADRID, 28910 MADRID, TECOMÁN COLIMA ENTRE CALLE ARGENTINA Y CALLE BRASIL, CALLE HONDURAS CALLE MEXICO ENTRE LAS CALLES ARGENTINA Y BRASIL EN LA LOCALIDAD DE MADRID DE TECOMAN COLIMA.	-103.873452	19.08454126
COL240302412478	Colima	Tecomán	San Miguel del Ojo de Agua	CALLE BENITO JUAREZ PUEBLO SAN MIGUEL DEL OJO DE AGUA, 28947 SAN MIGUEL DEL OJO DE AGUA, TECOMÁN COLIMA ENTRE CALLE ADOLFO LOPEZ MATEOS Y CALLE LUIS ECHEVERRIA ALVAREZ, CALLE BENITO JUAREZ ENTRE LAS CALLES ADOLFO LOPEZ MATEOS	-103.701258	18.82248595
COL240302412499	Colima	Tecomán	Tecomán	CALLE 20 DE NOVIMEBRE COLONIA TECOMÁN CENTRO, 28100 TECOMÁN, TECOMÁN COLIMA ENTRE CALLE FRANCISCO I MADERO Y CALLE MARIANO MATAMOROS, CALLE ALDAMA EL PRIMER PARQUE ES EN CALLE 20 DE NOVIEMBRE ENTRE LAS CALLES FRANCISCO I. MADER	-103.877796	18.91060317
COL240302412537	Colima	Tecomán	Cofradía de Morelos	CALLE MOCTEZUMA PUEBLO COFRADÍA DE MORELOS, 28935 COFRADÍA DE MORELOS, TECOMÁN COLIMA ENTRE CALLE CORREGIDORA - HIDALGO Y CALLE NETZAHUALCOYOTL, CALLE PIPILA CALLE MOCTEZUMA ENTRE LAS CALLES NEZAHUALCÓYOTL Y CORREGIDORA HIDALGO	-103.835329	18.86901051
COL240302411651	Colima	Tecomán	Tecomán	CALLE RIO BALSAS COLONIA INDECO, 28170 TECOMÁN, TECOMÁN COLIMA ENTRE CALLE RIO BALSAS Y CALLE RIO PAPALOAPAN, CALLE RIO LERMA ANDADOR 4 Y CALLE RIO BALSAS ENTRE RIO PAPALOAPAN Y RIO USUMACINTA EN COL. INDECO CALLE MELQUIADES RU	-103.890332	18.90547367
COL240302420269	Colima	Tecomán	Colonia Bayardo	AVENIDA INSURGENTES COLONIA MARÍA ESTHER ZUNO DE ECHEVERRÍA, 28934 COLONIA BAYARDO, TECOMÁN COLIMA ENTRE CARRETERA FEDERAL COLIMA -MANZANILLO Y PERIFERICO LIBRAMIENTO NORTE TECOMAN-CERRO DE ORTEGA, LA UBICACION ES EN EL DIST	-103.897336	18.94381884
COL240302417176	Colima	Tecomán	Boca de Apiza [Granja Acuícola]	CAMINO TRAMO PLAYA BOCA DE APIZA - CAMINO RUMBO DE CERRO DE ORTEGA MARGEN DERECHO KILÓMETRO 0 + 600 PUEBLO PLAYA BOCA DE APIZA, 28900 BOCA DE APIZA [GRANJA ACUÍCOLA], TECOMÁN COLIMA ENTRE CAMINO CAMINO A BOCA DE APIZA COLIMA	-103.748901	18.70269816
COL240202388619	Colima	Tecomán	Cofradía de Hidalgo (Laguna de)	CAMINO TRAMO POBLADO DE COFRADIA DE HIDALGO - CAMINOS A AREAS DE CULTIVO , COCODRILARIO EN LAGUN MARGEN DERECHO KILÓMETRO 3 + 300 PUEBLO COFRADÍA DE HIDALGO LAGUNA DE ALCUZAHUE, 28929 COFRADÍA DE HIDALGO (LAGUNA DE ALCUZAHUE),	-103.793611	18.90394122
COL240302411665	Colima	Tecomán	Tecomán	CALLE CONSTITUCION COLONIA TECOMÁN CENTRO, 28100 TECOMÁN, TECOMÁN COLIMA ENTRE CALLE ALDAMA - CUAUHTEMOC Y CALLE PINO SUAREZ - NIÑOS HEROES, CALLE ZARAGOZA CALLE CONSTITUCIÓN ENTRE LAS CALLES CUAUHTÉMOC Y NIÑOS HEROES COL. CENT	-103.872285	18.90912752
COL240202388250	Colima	Tecomán	Chanchopa	CAMINO TRAMO PUEBLO CHANCHOPA - AREAS DE CULTIVO, PESCA , TURISMO EN LAGUNA MARGEN DERECHO KILÓMETRO 1 + 800 PUEBLO CHANCHOPA, 28945 CHANCHOPA, TECOMÁN COLIMA ENTRE CAMINO CAMINO A AREAS DE CULTIVO Y AREA DE PESCA EN LAGUN	-103.737647	18.86383851

Destino del Gasto (3er. Informe trimestral 2024)

Contratos

FOLIO	TIPO DE OBRA	NUMERO	CONTRATISTA	CONVOCANTE	MONTO	MONTO MODIFICADO
COL240202363718	Obra	OPTEC-FAIS-028-2024	Ingenieria Mad S.A. de C.V.	MUNICIPIO DE TECOMAN, COL.	818,125.14	818125.14
COL240202356057	Obra	OPTEC-FAIS-005-2024/B	Corporativo Constructor de la Costa, S.A. de C.V.	MUNICIPIO DE TECOMAN, COL.	4,911,877.68	4911877.68
COL240202356075	Obra	OPTEC-FAIS-006-2024/A	Urincho Construcciones S.A. de C.V.	MUNICIPIO DE TECOMAN, COL.	4,745,026.86	4745026.86
COL240202356150	Obra	OPTEC-FAIS-007-2024/B	Manuel Salazar Calleros	MUNICIPIO DE TECOMAN, COL.	3,316,927.06	3316927.06
COL240202356177	Obra	OPTEC-FAIS-008-2024/A	Juan Carlos Lozano Salazar	MUNICIPIO DE TECOMAN, COL.	3,036,711.01	3036711.01
COL240202356289	Obra	OPTEC-FAIS-008-2024/B	Juan Carlos Lozano Salazar	MUNICIPIO DE TECOMAN, COL.	3,973,015.90	3973015.9
COL240202356323	Obra	OPTEC-FAIS-008-2024/B	Juan Carlos Lozano Salazar	MUNICIPIO DE TECOMAN, COL.	3,973,015.90	3973015.9
COL240202356338	Obra	OPTEC-FAIS-008-2024/B	Juan Carlos Lozano Salazar	MUNICIPIO DE TECOMAN, COL.	3,973,015.90	3973015.9
COL240202357022	Obra	OPTEC-FAIS-006-2024/B	Urincho Construcciones S.A. de C.V.	MUNICIPIO DE TECOMAN, COL.	2,727,493.39	2727493.39
COL240202357033	Obra	OPTEC-FAIS-006-2024/B	Urincho Construcciones S.A. de C.V.	MUNICIPIO DE TECOMAN, COL.	2,727,493.39	2727493.39
COL240202356417	Obra	OPTEC-FAIS-008-2024/B	Juan Carlos Lozano Salazar	MUNICIPIO DE TECOMAN, COL.	3,973,015.90	3973015.9
COL240202356442	Obra	OPTEC-FAIS-009-2024	Ramon Arturo Peña Gonzalez	MUNICIPIO DE TECOMAN, COL.	2,556,571.33	2556571.33
COL240202356571	Obra	OPTEC-FAIS-011-2024	Construcciones Alterra de Tecoman S.A. de C.V.	MUNICIPIO DE TECOMAN, COL.	2,997,390.96	2997390.96
COL240202356592	Obra	OPTEC-FAIS-011-2024	Construcciones Alterra de Tecoman S.A. de C.V.	MUNICIPIO DE TECOMAN, COL.	2,997,390.96	2997390.96
COL240202356603	Obra	OPTEC-FAIS-011-2024	Construcciones Alterra de Tecoman S.A. de C.V.	MUNICIPIO DE TECOMAN, COL.	2,997,390.96	2997390.96
COL240202356627	Obra	OPTEC-FAIS-012-2024	Juvisa Ingenieria S.A. de C.V.	MUNICIPIO DE TECOMAN, COL.	1,893,209.29	1893209.29

Destino del Gasto (3er. Informe trimestral 2024)

Contratos

FOLIO	TIPO DE OBRA	NUMERO	CONTRATISTA	CONVOCANTE	MONTO	MONTO MODIFICADO
COL240202356652	Obra	OPTEC-FAIS-015-2024	Construcciones Jasiga del Pacifico S.A. de C.V.	MUNICIPIO DE TECOMAN, COL.	1,372,079.06	1372079.06
COL240202356950	Obra	OPTEC-FAIS-002-2024	Karen Itzel Aquino Navarro	MUNICIPIO DE TECOMAN, COL.	1,079,200.35	1079200.35
COL240202357115	Obra	OPTEC-FAIS-008-2024/B	Juan Carlos Lozano Salazar	MUNICIPIO DE TECOMAN, COL.	3,973,015.90	3973015.9
COL240202361716	Obra	OPTEC-FAIS-025-2024	Grucova de Tecoman S.A. de C.V.	MUNICIPIO DE TECOMAN, COL.	2,124,201.11	2124201.11
COL240202357206	Obra	OPTEC-FAIS-008-2024/B	Juan Carlos Lozano Salazar	MUNICIPIO DE TECOMAN, COL.	3,973,015.90	3973015.9
COL240202357250	Obra	OPTEC-FAIS-008-2024/B	Juan Carlos Lozano Salazar	MUNICIPIO DE TECOMAN, COL.	3,973,015.90	3973015.9
COL240202357264	Obra	OPTEC-FAIS-008-2024/B	Juan Carlos Lozano Salazar	MUNICIPIO DE TECOMAN, COL.	3,973,015.90	3973015.9
COL240202357339	Obra	OPTEC-FAIS-010-2024	Construcciones y Servicios Alianza, S.A. de C.V.	MUNICIPIO DE TECOMAN, COL.	11,998,259.73	1.199825973E7
COL240202356022	Obra	OPTEC-FAIS-001-2024	Jose Enrique Preciado Lomeli	MUNICIPIO DE TECOMAN, COL.	953,408.28	953408.28
COL240202356041	Obra	OPTEC-FAIS-004-2024	Thicsa SCC S.A. de C.V.	MUNICIPIO DE TECOMAN, COL.	2,498,987.01	2498987.01
COL240202358611	Administración directa	149033		MUNICIPIO DE TECOMAN, COL.	150,000.00	150000.0
COL240202357450	Obra	OPTEC-FAIS-011-2024	Construcciones Alterra de Tecoman S.A. de C.V.	MUNICIPIO DE TECOMAN, COL.	2,997,390.96	2997390.96
COL240202357482	Obra	OPTEC-FAIS-011-2024	Construcciones Alterra de Tecoman S.A. de C.V.	MUNICIPIO DE TECOMAN, COL.	2,997,390.96	2997390.96
COL240202357499	Obra	OPTEC-FAIS-014-2024	Jose Enrique Chavez Sanchez	MUNICIPIO DE TECOMAN, COL.	1,552,912.59	1552912.59
COL240202361419	Obra	OPTEC-FAIS-018-2024	Ing. Isis Esther Anguiano Trejo	MUNICIPIO DE TECOMAN, COL.	1,445,800.80	1445800.8
COL240202361490	Obra	OPTEC-FAIS-019-2024	Hugo Cesar Barreto Ochoa	MUNICIPIO DE TECOMAN, COL.	799,174.46	799174.46
COL240202356397	Obra	OPTEC-FAIS-008-2024/B	Juan Carlos Lozano Salazar	MUNICIPIO DE TECOMAN, COL.	3,973,015.90	3973015.9
COL240202356430	Obra	OPTEC-FAIS-008-2024/B	Juan Carlos Lozano Salazar	MUNICIPIO DE TECOMAN, COL.	3,973,015.90	3973015.9

Destino del Gasto (3er. Informe trimestral 2024)

Contratos

FOLIO	TIPO DE OBRA	NUMERO	CONTRATISTA	CONVOCANTE	MONTO	MONTO MODIFICADO
COL240202356594	Obra	OPTEC-FAIS-011-2024	Construcciones Alterra de Tecoman S.A. de C.V.	MUNICIPIO DE TECOMAN, COL.	2,997,390.96	2997390.96
COL240202356637	Obra	OPTEC-FAIS-013-2024	Jorge Luis Huerta George	MUNICIPIO DE TECOMAN, COL.	2,032,224.09	2032224.09
COL240202388545	Obra	OPTEC-FAIS-043-2024	Jose Enrique Chavez Sanchez	MUNICIPIO DE TECOMAN, COL.	1,797,586.34	1797586.34
COL240202388572	Obra	OPTEC-FAIS-038-2024	Jaime Alejandro Pizano Silva	MUNICIPIO DE TECOMAN, COL.	1,710,999.62	1710999.62
COL240202367097	Obra	OPTEC-FAIS-032-2024	German Gonzalez Verdía	MUNICIPIO DE TECOMAN, COL.	999,107.78	999107.78
COL240202373527	Obra	OPTEC-FAIS-024-2024	Cofeser Ingenieria S.A. DE C.V.	MUNICIPIO DE TECOMAN, COL.	521,244.32	521244.32
COL240202373541	Obra	OPTEC-FAIS-026-2024	Erinco Construcciones S.A. de C.V. (MUNICIPIO DE TECOMAN, COL.	469,476.02	469476.02
COL240202376415	Obra	OPTEC-FAIS-035-2024	Yosart Alberto Garcia Diaz	MUNICIPIO DE TECOMAN, COL.	2,394,331.72	2394331.72
COL240202376439	Obra	OPTEC-FAIS-036-2024	Jose Enrique Preciado Lomeli	MUNICIPIO DE TECOMAN, COL.	513,280.59	513280.59
COL240202376475	Obra	OPTEC-FAIS-037-2024	Cruz Luis Enrique Becerra Arteaga	MUNICIPIO DE TECOMAN, COL.	547,717.50	547717.5
COL240202385485	Obra	OPTEC-FAIS-040-2024	Desarrollo de Infraestructura Electrica y Civil FL S.A. de C.V.	MUNICIPIO DE TECOMAN, COL.	748,018.18	748018.18
COL240202385560	Obra	OPTEC-FAIS-041-2024	Jesus Agustin Vargas Vargas	MUNICIPIO DE TECOMAN, COL.	2,079,369.23	2079369.23
COL240202374652	Obra	OPTEC-FAIS-031-2024	Saneamiento y Gestion del Agua S.A. de C.V.	MUNICIPIO DE TECOMAN, COL.	580,792.21	580792.21
COL240202385597	Obra	OPTEC-FAIS-041-2024	Jesus Agustin Vargas Vargas	MUNICIPIO DE TECOMAN, COL.	2,079,369.23	2079369.23
COL240202385626	Obra	OPTEC-FAIS-041-2024	Jesus Agustin Vargas Vargas	MUNICIPIO DE TECOMAN, COL.	2,079,369.23	2079369.23
COL240202385651	Obra	OPTEC-FAIS-039-2024	Ricardo Ochoa Hernandez	MUNICIPIO DE TECOMAN, COL.	422,811.23	422811.23
COL240202380296	Obra	OPTEC-FAIS-017-2024	Roberto Cesar Flores Galvan	MUNICIPIO DE TECOMAN, COL.	548,729.93	548729.93
COL240202389029	Obra	OPTEC-FAIS-050-2024	Construcciones y Servicios Alianza, S.A. de C.V.	MUNICIPIO DE TECOMAN, COL.	4,282,897.18	4282897.18
COL240202389036	Obra	OPTEC-FAIS-052-2024	Gerardo Vargas Bracamontes	MUNICIPIO DE TECOMAN, COL.	3,326,777.10	3326777.1
COL240202373455	Obra	OPTEC-FAIS-021-2024	Rael Diseño y Construcciones, S.A. de C.V.	MUNICIPIO DE TECOMAN, COL.	279,207.26	279207.26
COL240202373492	Obra	OPTEC-FAIS-022-2024	Felipe Monraz Perez	MUNICIPIO DE TECOMAN, COL.	439,260.49	439260.49
COL240202373958	Obra	OPTEC-FAIS-016-2024	Abel Vargas Velasco	MUNICIPIO DE TECOMAN, COL.	1,544,082.54	1544082.54
COL240202388697	Obra	OPTEC-FAIS-038-2024	Jaime Alejandro Pizano Silva	MUNICIPIO DE TECOMAN, COL.	1,710,999.62	1710999.62
COL240202373995	Obra	OPTEC-FAIS-020-2024	Luis Humberto Calderon Torres	MUNICIPIO DE TECOMAN, COL.	996,487.46	996487.46
COL240202385988	Obra	OPTEC-FAIS-041-2024	Jesus Agustin Vargas Vargas	MUNICIPIO DE TECOMAN, COL.	2,079,369.23	2079369.23
COL240202380750	Obra	OPTEC-FAIS-033-2024	Grupo JDRR S.A. de C.V.	MUNICIPIO DE TECOMAN, COL.	799,022.52	799022.52
COL240202388860	Obra	OPTEC-FAIS-042-2024	Ingenieria Mad S.A. de C.V.	MUNICIPIO DE TECOMAN, COL.	1,380,518.19	1380518.19
COL240202388932	Obra	OPTEC-FAIS-044-2024	Erinco Construcciones S.A. de C.V. (MUNICIPIO DE TECOMAN, COL.	576,706.90	576706.9

Destino del Gasto (3er. Informe trimestral 2024)

Contratos

FOLIO	TIPO DE OBRA	NUMERO	CONTRATISTA	CONVOCANTE	MONTO	MONTO MODIFICADO
COL240202388943	Obra	OPTEC-FAIS-048-2024	Corporativo Constructor de la Costa, S.A. de C.V.	MUNICIPIO DE TECOMAN, COL.	10,770,289.65	1.077028965E7
COL240202389021	Obra	OPTEC-FAIS-049-2024	Emulsiones de Colima S.A. de C.V.	MUNICIPIO DE TECOMAN, COL.	1,696,530.13	1696530.13
COL240202374625	Obra	OPTEC-FAIS-027-2024	Oscar Rodriguez Aguilar	MUNICIPIO DE TECOMAN, COL.	1,379,821.29	1379821.29
COL240202374640	Obra	OPTEC-FAIS-029-2024	Wilfredo Melchor Michel	MUNICIPIO DE TECOMAN, COL.	275,919.65	275919.65
COL240202373850	Obra	OPTEC-FAIS-005-2024/A	Corporativo Constructor de la Costa, S.A. de C.V.	MUNICIPIO DE TECOMAN, COL.	1,702,028.82	1702028.82
COL240202367675	Obra	OPTEC-FAIS-030-2024	Ankeer Arquitectos S.A. de C.V.	MUNICIPIO DE TECOMAN, COL.	299,990.85	299990.85
COL240202375558	Obra	OPTEC-FAIS-034-2024	Karen Itzel Aquino Navarro	MUNICIPIO DE TECOMAN, COL.	799,149.96	799149.96
COL240202389061	Obra	OPTEC-FAIS-057-2024	Desarrollo de Infraestructura Electrica y Civil FL S.A. de C.V.	MUNICIPIO DE TECOMAN, COL.	390,971.90	390971.9
COL240202390376	Obra	OPTEC-FAIS-051-2024	Ing. Isis Esther Anguiano Trejo	MUNICIPIO DE TECOMAN, COL.	3,237,855.41	3237855.41
COL240202390380	Obra	OPTEC-FAIS-054-2024	Cruz Luis Enrique Becerra Arteaga	MUNICIPIO DE TECOMAN, COL.	1,078,867.43	1078867.43
COL240302420319	Obra	OPTEC-FAIS-058-2024	Ramon Arturo Peña Gonzalez	Municipio de Tecoman, col.	643,231.72	643231.72
COL240302420343	Obra	OPTEC-FAIS-059-2024	Consorcio GJ del Pacifico S.A. de C.V.	Municipio de Tecoman, col.	1,404,238.61	1404238.61
COL240302420353	Obra	OPTEC-FAIS-060-2024	Isis Esther Anguiano Trejo	Municipio de Tecoman, col.	2,168,309.56	2168309.56
COL240302411627	Obra	OPTEC-FAIS-045-2024	Rebeca Huerta Duran	MUNICIPIO DE TECOMAN, COL.	699,566.01	699566.01
COL240302411638	Obra	OPTEC-FAIS-046-2024	IA Soluciones Constructivas S.A. de C.V.	MUNICIPIO DE TECOMAN, COL.	2,180,304.90	2180304.9
COL240302412469	Obra	OPTEC-FAIS-053-2024	Urincho Construcciones S.A. de C.V.	MUNICIPIO DE TECOMAN, COL.	1,689,908.31	1689908.31
COL240302412478	Obra	OPTEC-FAIS-053-2024	Urincho Construcciones S.A. de C.V.	MUNICIPIO DE TECOMAN, COL.	1,689,908.31	1689908.31
COL240302412499	Obra	OPTEC-FAIS-053-2024	Urincho Construcciones S.A. de C.V.	MUNICIPIO DE TECOMAN, COL.	1,689,908.31	1689908.31
COL240302412537	Obra	OPTEC-FAIS-056-2024	Jaime Alejandro Pizano Silva	Municipio de Tecoman, col.	833,589.70	833589.7
COL240302411651	Obra	OPTEC-FAIS-047-2024	Luis Fernando Peña Gonzalez	MUNICIPIO DE TECOMAN, COL.	2,234,305.32	2234305.32
COL240302420269	Obra	OPTEC-FAIS-023-2024	Jose Rodolfo Nuñez Sanchez	MUNICIPIO DE TECOMAN, COL.	1,995,590.32	1995590.32
COL240302417176	Obra	OPTEC-FAIS-038-2024	Jaime Alejandro Pizano Silva	MUNICIPIO DE TECOMAN, COL.	1,710,999.62	1710999.62
COL240202388619	Obra	OPTEC-FAIS-038-2024	Jaime Alejandro Pizano Silva	MUNICIPIO DE TECOMAN, COL.	1,710,999.62	1710999.62
COL240302411665	Obra	OPTEC-FAIS-055-2024	Consorcio GJ del Pacifico S.A. de C.V.	MUNICIPIO DE TECOMAN, COL.	1,008,550.01	1008550.01
COL240202388250	Obra	OPTEC-FAIS-038-2024	Jaime Alejandro Pizano Silva	MUNICIPIO DE TECOMAN, COL.	1,710,999.62	1710999.62

Destino del Gasto (3er. Informe trimestral 2024)

Avances Fisicos

FOLIO	CICLO	TRIMESTRE		META	META	AVANCE	PORCENTAJE
		DE AVANCE	UNIDAD DE MEDIDA	ORIGINAL	MODIFICADA		
COL240202363718		2024	3 Metros Cuadrados	423.00	950.00	950.00	100.00
COL240202356057		2024	3 Metros Cuadrados	2,845.00	2,539.00	2,539.00	100.00
COL240202356075		2024	3 Piezas	470.00	481.00	481.00	100.00
COL240202356150		2024	3 Piezas	330.00	336.00	336.00	100.00
COL240202356177		2024	3 Piezas	86.00	86.00	75.00	87.21
COL240202356289		2024	3 Piezas	19.00	21.00	21.00	100.00
COL240202356323		2024	3 Piezas	27.00	37.00	37.00	100.00
COL240202356338		2024	3 Piezas	12.00	12.00	12.00	100.00
COL240202357022		2024	3 Piezas	270.00	282.00	282.00	100.00
COL240202357033		2024	3 Piezas	460.00	488.00	488.00	100.00
COL240202356417		2024	3 Piezas	4.00	5.00	5.00	100.00
COL240202356442		2024	3 Metros Cuadrados	1,734.00	1,769.00	1,769.00	100.00
COL240202356571		2024	3 Metros Cuadrados	60.00	60.00	60.00	100.00
COL240202356592		2024	3 Metros Cuadrados	23.54	23.54	23.54	100.00
COL240202356603		2024	3 Metros Cuadrados	654.00	654.00	654.00	100.00
COL240202356627		2024	3 Metros lineales	2,832.00	1,200.00	1,200.00	100.00
COL240202356652		2024	3 Metros lineales	286.00	280.00	280.00	100.00
COL240202356950		2024	3 Metros Cuadrados	7,500.00	7,500.00	7,500.00	100.00
COL240202357115		2024	3 Piezas	13.00	13.00	13.00	100.00
COL240202361716		2024	3 Metros Cuadrados	1,846.00	1,714.00	1,714.00	100.00
COL240202357206		2024	3 Piezas	144.00	150.00	150.00	100.00
COL240202357250		2024	3 Piezas	5.00	4.00	4.00	100.00
COL240202357264		2024	3 Piezas	7.00	7.00	3.50	50.00
COL240202357339		2024	3 Metros Cuadrados	12,047.00	12,700.00	12,700.00	100.00



Destino del Gasto (3er. Informe trimestral 2024)

Avances Fisicos

FOLIO	CICLO	TRIMESTRE	UNIDAD DE MEDIDA	META	META	AVANCE	PORCENTAJE
		DE AVANCE		ORIGINAL	MODIFICADA		
COL240202356022		2024	3 Metros lineales	339.00	283.00	283.00	100.00
COL240202356041		2024	3 Piezas	2.00	2.00	2.00	100.00
COL240202358611		2024	3 Vehículos	1.00	1.00	0.30	30.00
COL240202357450		2024	3 Metros Cuadrados	359.00	359.00	359.00	100.00
COL240202357482		2024	3 Metros Cuadrados	3,500.00	3,500.00	3,500.00	100.00
COL240202357499		2024	3 Metros lineales	511.00	479.00	479.00	100.00
COL240202361419		2024	3 Metros lineales	3,000.00	2,692.00	2,692.00	100.00
COL240202361490		2024	3 Metros Cuadrados	842.00	864.00	864.00	100.00
COL240202356397		2024	3 Piezas	78.00	82.00	82.00	100.00
COL240202356430		2024	3 Piezas	17.00	14.00	14.00	100.00
COL240202356594		2024	3 Metros Cuadrados	286.00	286.00	286.00	100.00
COL240202356637		2024	3 Metros Cuadrados	1,229.00	1,200.00	1,200.00	100.00
COL240202388545		2024	3 Metros Cuadrados	1,500.00	807.00	807.00	100.00
COL240202388572		2024	3 Metros lineales	400.00	400.00	100.00	25.00
COL240202367097		2024	3 Metros Cuadrados	3,500.00	3,450.00	3,450.00	100.00
COL240202373527		2024	3 Metros lineales	163.00	146.94	146.94	100.00
COL240202373541		2024	3 Metros lineales	133.00	132.23	132.23	100.00
COL240202376415		2024	3 Metros Cuadrados	485.00	511.00	511.00	100.00
COL240202376439		2024	3 Metros lineales	143.00	122.85	122.85	100.00
COL240202376475		2024	3 Metros lineales	226.00	254.90	254.90	100.00
COL240202385485		2024	3 Metros Cuadrados	673.00	662.74	662.74	100.00
COL240202385560		2024	3 Metros Cuadrados	1,650.00	1,650.00	1,350.00	81.82
COL240202374652		2024	3 Metros lineales	140.50	136.30	136.30	100.00
COL240202385597		2024	3 Metros Cuadrados	305.00	305.00	250.00	81.97

Destino del Gasto (3er. Informe trimestral 2024)

Avances Fisicos

FOLIO	CICLO	TRIMESTRE		META	META	AVANCE	PORCENTAJE
		DE AVANCE	UNIDAD DE MEDIDA	ORIGINAL	MODIFICADA		
COL240202385626		2024	3 Metros Cuadrados	133.50	133.50	45.00	33.71
COL240202385651		2024	3 Metros Cuadrados	365.00	886.00	886.00	100.00
COL240202380296		2024	3 Metros lineales	158.00	165.33	165.33	100.00
COL240202389029		2024	3 Metros Cuadrados	3,239.00	3,292.00	3,292.00	100.00
COL240202389036		2024	3 Metros Cuadrados	991.00	991.00	991.00	100.00
COL240202373455		2024	3 Metros lineales	113.00	101.00	101.00	100.00
COL240202373492		2024	3 Metros lineales	129.00	111.50	111.50	100.00
COL240202373958		2024	3 Metros lineales	512.00	475.00	475.00	100.00
COL240202388697		2024	3 Metros lineales	1,200.00	680.00	680.00	100.00
COL240202373995		2024	3 Metros lineales	241.00	240.00	240.00	100.00
COL240202385988		2024	3 Metros Cuadrados	121.00	121.00	100.00	82.64
COL240202380750		2024	3 Piezas	31.00	30.00	30.00	100.00
COL240202388860		2024	3 Metros Cuadrados	1,719.00	3,480.00	3,480.00	100.00
COL240202388932		2024	3 Metros lineales	180.00	173.00	173.00	100.00
COL240202388943		2024	3 Metros Cuadrados	9,724.00	9,963.00	9,963.00	100.00
COL240202389021		2024	3 Metros Cuadrados	3,769.00	4,045.00	4,045.00	100.00
COL240202374625		2024	3 Metros lineales	331.00	448.00	448.00	100.00
COL240202374640		2024	3 Metros lineales	90.50	98.94	98.94	100.00
COL240202373850		2024	3 Metros lineales	438.00	485.00	485.00	100.00
COL240202367675		2024	3 Metros Cuadrados	642.00	578.00	578.00	100.00
COL240202375558		2024	3 Metros Cuadrados	200.00	218.33	218.33	100.00
COL240202389061		2024	3 Metros Cuadrados	294.00	294.00	294.00	100.00
COL240202390376		2024	3 Metros Cuadrados	2,335.00	2,197.00	2,197.00	100.00
COL240202390380		2024	3 Metros Cuadrados	1,500.00	1,500.00	1,500.00	100.00
COL240302439784		2024	3 REGLAMENTO(S)	1.00	1.00	-	-
COL240302439733		2024	3 REGLAMENTO(S)	1.00	1.00	-	-
COL240302420291		2024	3 Metros Cuadrados	35,100.00	-	-	-

Destino del Gasto (3er. Informe trimestral 2024)

Avances Fisicos

FOLIO	CICLO	TRIMESTRE	UNIDAD DE MEDIDA	META	META	AVANCE	PORCENTAJE
		DE AVANCE		ORIGINAL	MODIFICADA		
COL240302420319		2024	3 Metros lineales	201.00	201.00	-	-
COL240302427733		2024	3 Metros Cuadrados	1,966.32	1,966.32	-	-
COL240302420343		2024	3 Metros Cuadrados	3,131.00	3,131.00	-	-
COL240302420353		2024	3 Metros Cuadrados	2,382.00	2,365.00	2,365.00	100.00
COL240302411627		2024	3 Metros Cuadrados	473.00	587.00	587.00	100.00
COL240302411638		2024	3 Metros Cuadrados	4,615.00	4,851.00	4,851.00	100.00
COL240302412469		2024	3 Metros lineales	3,275.00	2,003.00	2,003.00	100.00
COL240302412478		2024	3 Metros lineales	250.00	63.00	63.00	100.00
COL240302412499		2024	3 Piezas	20.00	18.00	18.00	100.00
COL240302412537		2024	3 Metros Cuadrados	814.00	867.00	-	-
COL240302411651		2024	3 Metros Cuadrados	5,366.00	3,468.00	3,468.00	100.00
COL240302420269		2024	3 Piezas	89.00	75.00	75.00	100.00
COL240302417176		2024	3 Metros Cuadrados	5,400.00	1,280.00	1,280.00	100.00
COL240202388619		2024	3 Metros lineales	3,300.00	3,520.00	3,520.00	100.00
COL240302411665		2024	3 Metros Cuadrados	710.00	989.00	989.00	100.00
COL240202388250		2024	3 Metros lineales	1,800.00	2,580.00	2,580.00	100.00